

Orientační plán

OC Velký Meder II

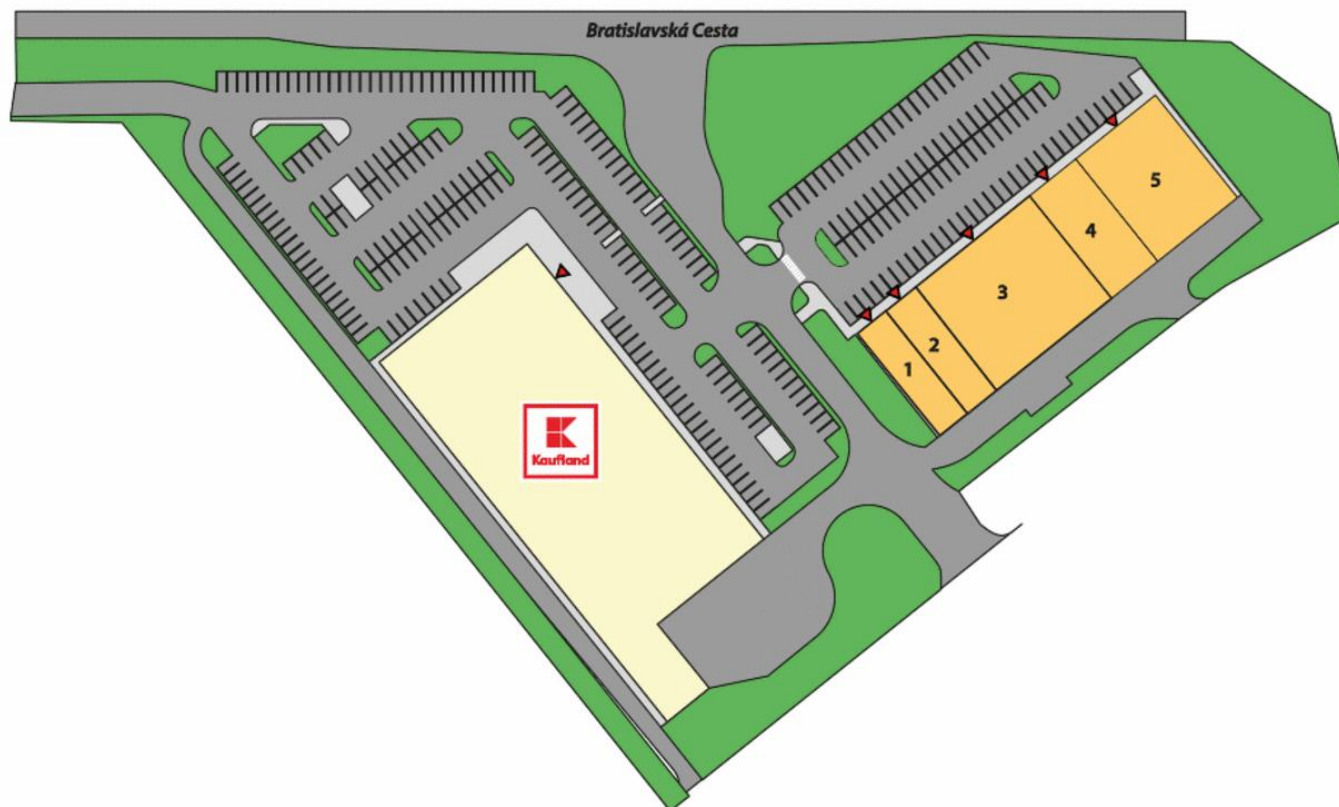
Město: Velký Meder

Ulice: Bratislavská Cesta

InterCora

www.intercora.cz

přízemí



Základní údaje

potraviny: Kaufland

celková plocha centra: 2 591 m²

dokončení stavby: 21.11.2024

adresa:

město: Velký Meder

ulice: Bratislavská Cesta

poč. obyvatel: 8 611

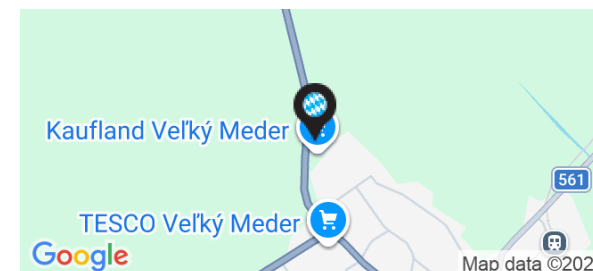
gps: 47,867939 ; 17,758441

Kontakt pronájem

Mgr. Michala Haasová

email: haasova@intercora.cz

tel: +420 377 510 434



Orientační plán

OC Velký Meder II

Město: Velký Meder

Ulice: Bratislavská Cesta

InterCora

www.intercora.cz

Nájemní prostory

ID	PLOCHA	NÁJEMCE	STAV
Přízemí			
1	225 m ²	101 DROGÉRIA	pronajato
2	276 m ²	super zoo	pronajato
3	940 m ²	Action	pronajato
4	469 m ²	Deichmann	v jednání
5	681 m ²	Sinsay	pronajato

Základní údaje

potraviny: Kaufland

celková plocha centra: 2 591 m²

dokončení stavby: 21.11.2024

adresa:

město: Velký Meder

ulice: Bratislavská Cesta

poč. obyvatel: 8 611

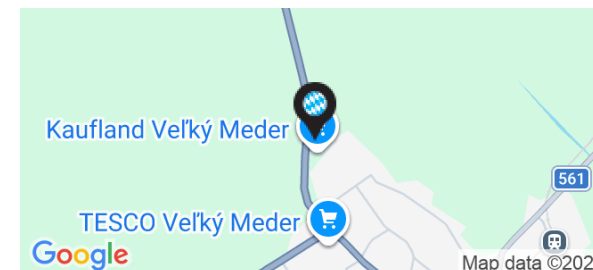
gps: 47,867939 ; 17,758441

Kontakt pronájem

Mgr. Michala Haasová

email: haasova@intercora.cz

tel: +420 377 510 434



Orientační plán

OC Velký Meder II

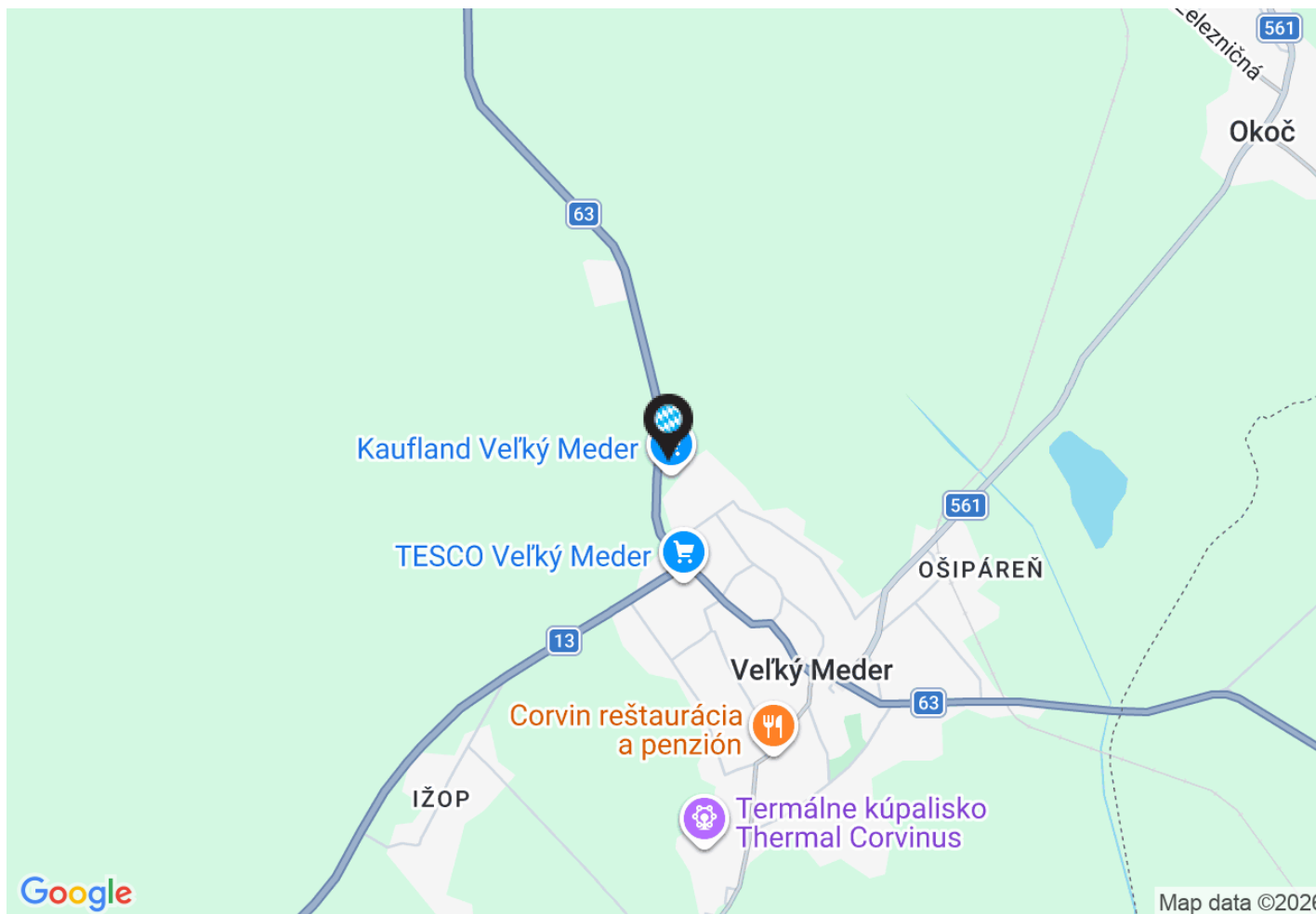
Město: Velký Meder

Ulice: Bratislavská Cesta

InterCora

www.intercora.cz

Mapa - silniční



Základní údaje

potraviny: Kaufland

celková plocha centra: 2 591 m²

dokončení stavby: 21.11.2024

adresa:

město: Velký Meder

ulice: Bratislavská Cesta

poč. obyvatel: 8 611

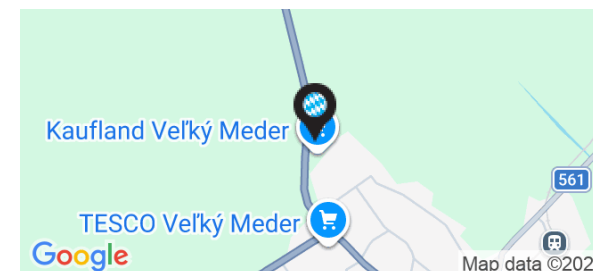
gps: 47,867939 ; 17,758441

Kontakt pronájem

Mgr. Michala Haasová

email: haasova@intercora.cz

tel: +420 377 510 434



Orientační plán

OC Velký Meder II

Město: Velký Meder

Ulice: Bratislavská Cesta

InterCora

www.intercora.cz

Mapa - letecký snímek



Základní údaje

potraviny: Kaufland

celková plocha centra: 2 591 m²

dokončení stavby: 21.11.2024

adresa:

město: Velký Meder

ulice: Bratislavská Cesta

poč. obyvatel: 8 611

gps: 47,867939 ; 17,758441

Kontakt pronájem

Mgr. Michala Haasová

email: haasova@intercora.cz

tel: +420 377 510 434

