

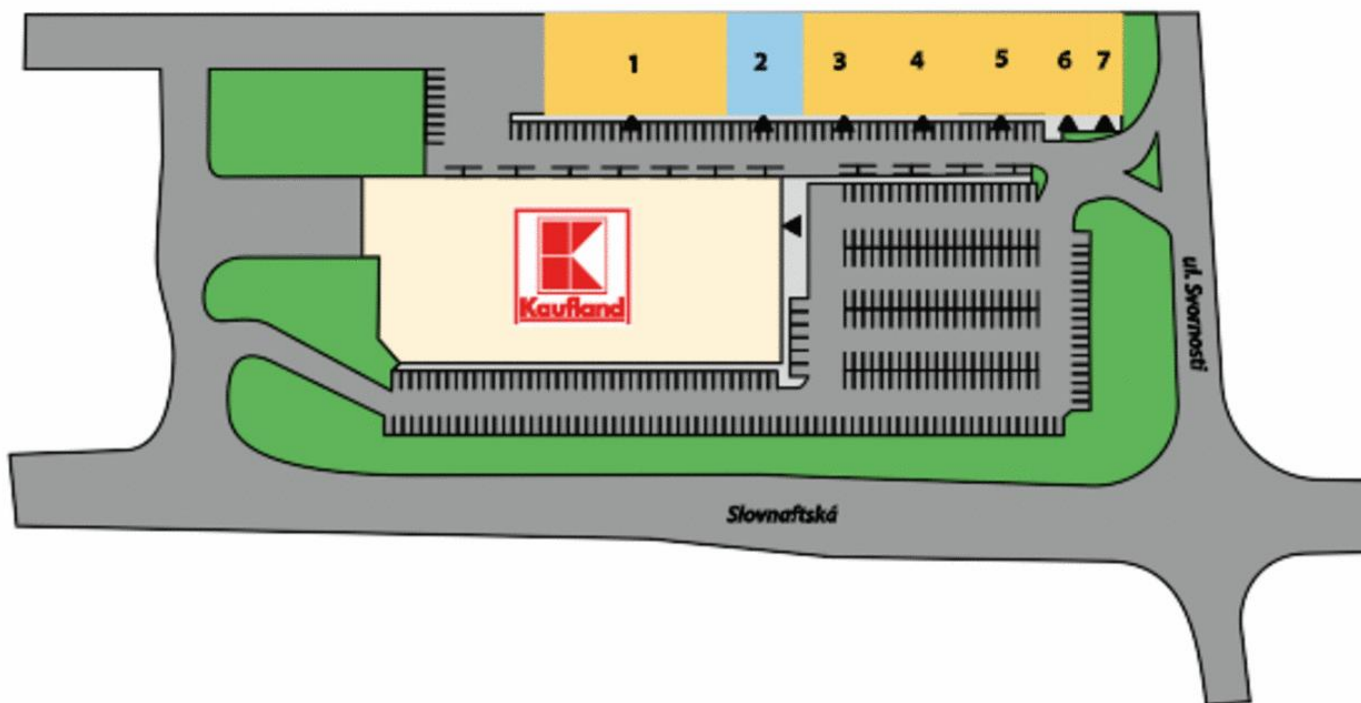
Orientační plán

OC Podunajské Biskupice

Město: Bratislava

Ulice: ul. Svornosti

přízemí



InterCora

www.intercora.cz

Základní údaje

potraviny: Kaufland

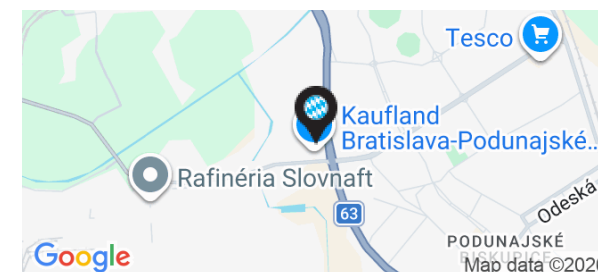
dokončení stavby: 2016

adresa:

město: Bratislava

ulice: ul. Svornosti

gps: 48,1318 ; 17,1926



Orientační plán

OC Podunajské Biskupice

Město: Bratislava

Ulice: ul. Svornosti

InterCora

www.intercora.cz

Nájemní prostory

ID	PLOCHA	NÁJEMCE	STAV
Přízemí			
1	1 070 m ²	KIK	pronajato
2	404 m ²	Obchodní jednotka	v jednání
3	404 m ²	Dráčik	pronajato
4	417 m ²	Pepco	pronajato
5	460 m ²	dm drogerie	pronajato
6	276 m ²	SuperZOO	pronajato
7	189 m ²	Delicana	pronajato

Základní údaje

potraviny: Kaufland

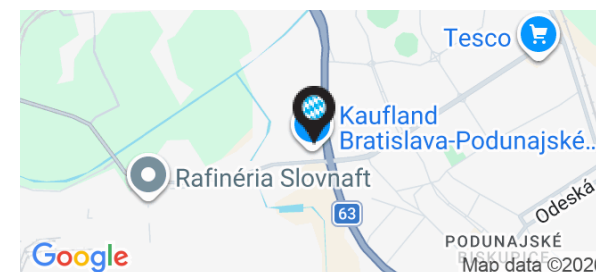
dokončení stavby: 2016

adresa:

město: Bratislava

ulice: ul. Svornosti

gps: 48,1318 ; 17,1926



Orientační plán

OC Podunajské Biskupice

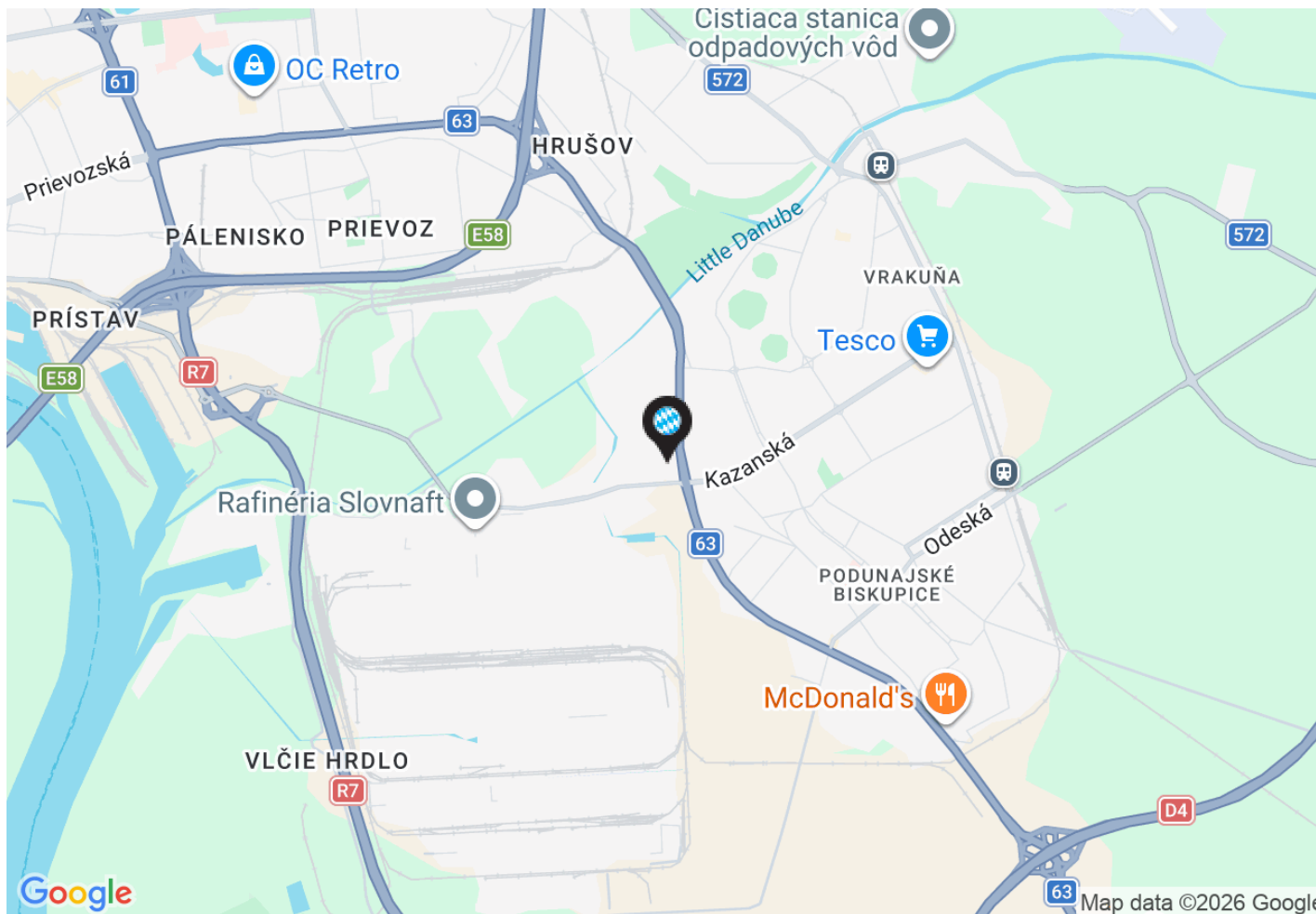
Město: Bratislava

Ulice: ul. Svornosti

InterCora

www.intercora.cz

Mapa - silniční

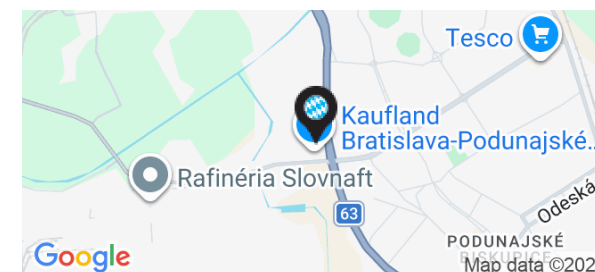


Základní údaje

potraviny: Kaufland
dokončení stavby: 2016

adresa:

město: Bratislava
ulice: ul. Svornosti
gps: 48,1318 ; 17,1926



Orientační plán

OC Podunajské Biskupice


Město: Bratislava

Ulice: ul. Svornosti

InterCora

www.intercora.cz

Mapa - letecký snímek



Základní údaje

potraviny: Kaufland

dokončení stavby: 2016

adresa:

město: Bratislava

ulice: ul. Svornosti

gps: 48,1318 ; 17,1926

