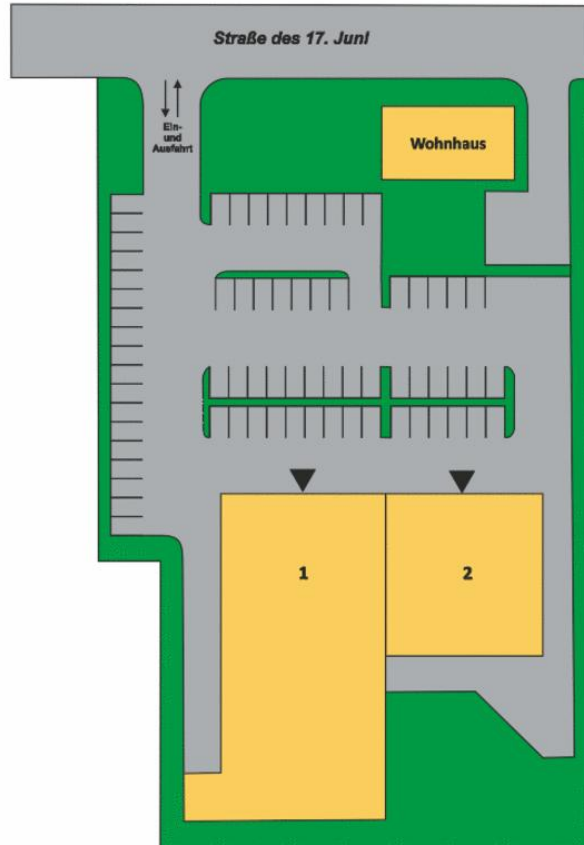


Orientační plán

Objekt

Město: D-01257 Dresden

Ulice: Straße des 17. Juni 13-15



přízemí

InterCora

www.intercora.cz

Základní údaje

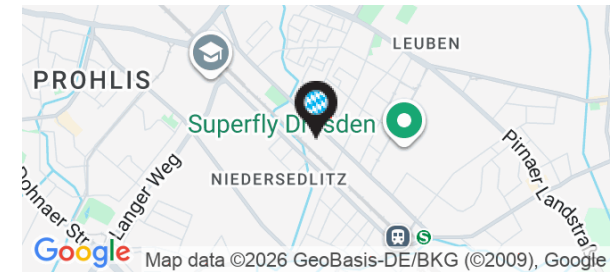
celková plocha centra: 1 500 m²

adresa:

město: D-01257 Dresden

ulice: Straße des 17. Juni 13-15

gps: 51,0055 ; 13,8201



Orientační plán

Objekt

Město: D-01257 Dresden

Ulice: Straße des 17. Juni 13-15

InterCora

www.intercora.cz

Nájemní prostory

ID	PLOCHA	NÁJEMCE	STAV
Přízemí			
1	1 000 m ²	Sklad	pronajato
2	500 m ²	Werbefirma	pronajato

Základní údaje

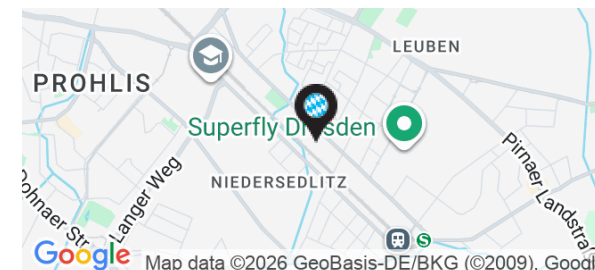
celková plocha centra: 1 500 m²

adresa:

město: D-01257 Dresden

ulice: Straße des 17. Juni 13-15

gps: 51,0055 ; 13,8201



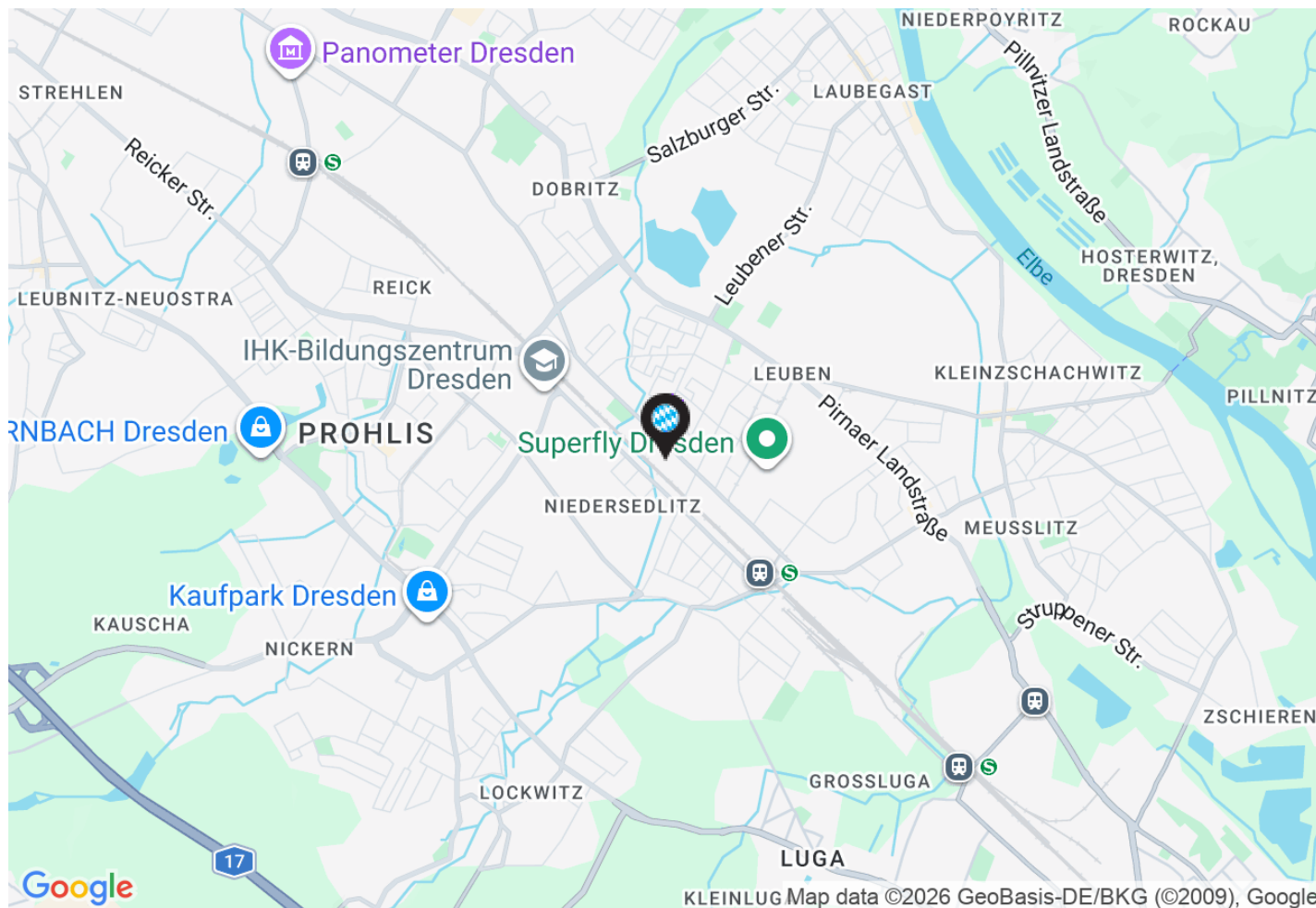
Orientační plán

Objekt

Město: D-01257 Dresden

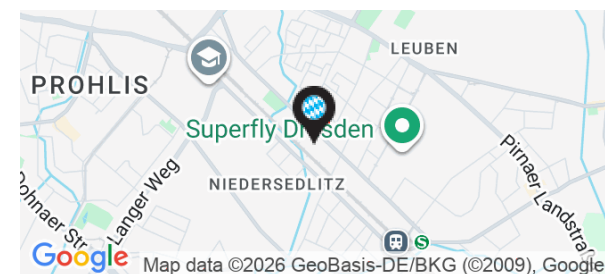
Ulice: Straße des 17. Juni 13-15

Mapa - silniční



Základní údaje
celková plocha centra: 1 500 m²

adresa:
město: D-01257 Dresden
ulice: Straße des 17. Juni 13-15
gps: 51,0055 ; 13,8201



Orientační plán

Objekt

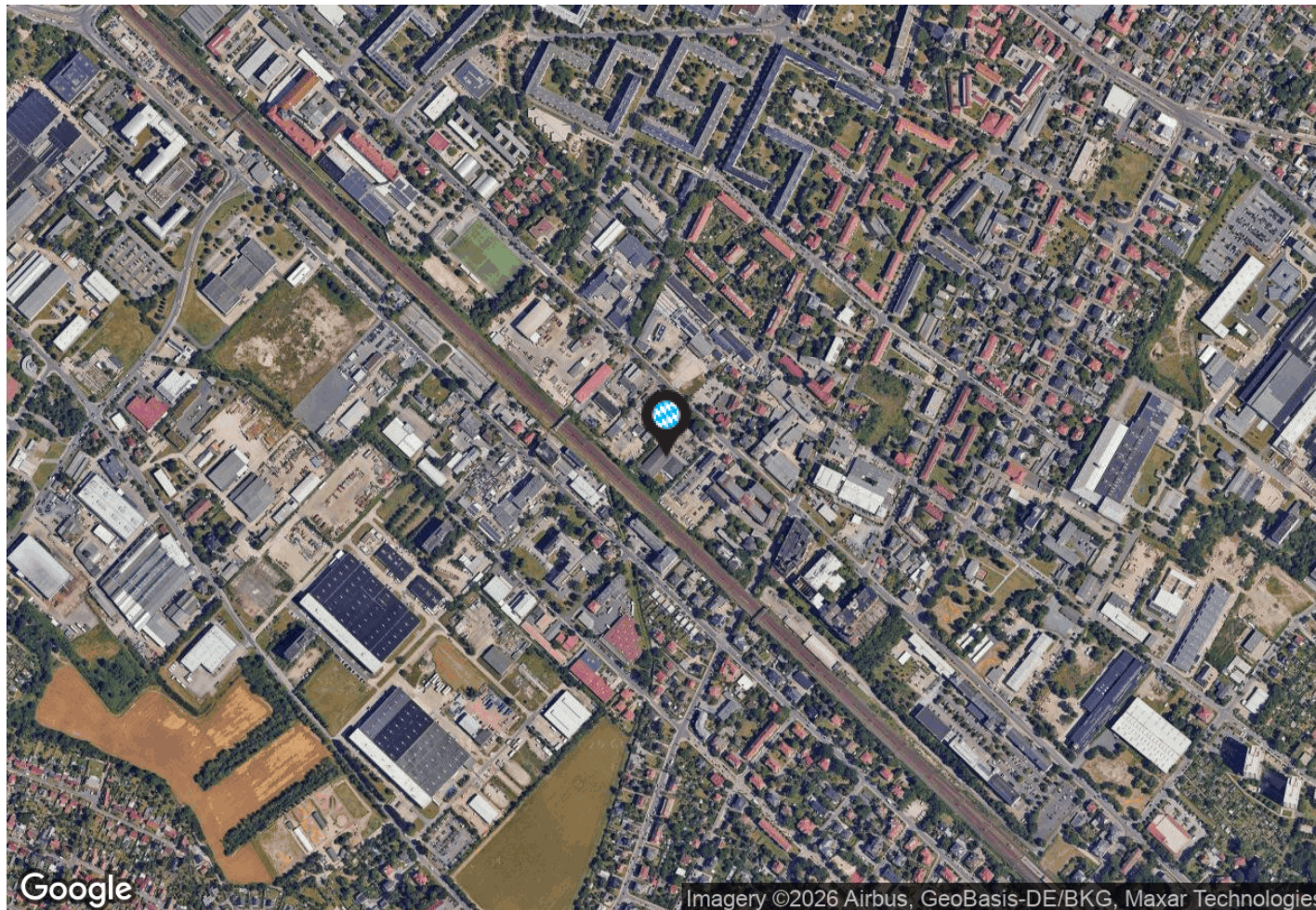
Město: D-01257 Dresden

Ulice: Straße des 17. Juni 13-15

InterCora

www.intercora.cz

Mapa - letecký snímek



Základní údaje

celková plocha centra: 1 500 m²

adresa:

město: D-01257 Dresden

ulice: Straße des 17. Juni 13-15

gps: 51,0055 ; 13,8201

