

Orientační plán

Obchodní centrum

Město: D-03042 Cottbus

Ulice: Willy Brandt Straße 19-19a

přízemí



InterCora

www.intercora.cz

Základní údaje

potraviny: REWE und ALDI

celková plocha centra: 3 507 m²

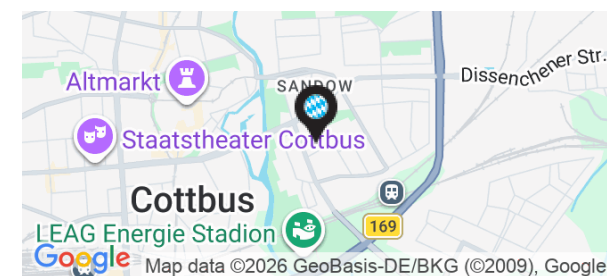
provozovaná plocha centra: 3 507 m²

adresa:

město: D-03042 Cottbus

ulice: Willy Brandt Straße 19-19a

gps: 51,75833 ; 14,34678



Orientační plán

Obchodní centrum

Město: D-03042 Cottbus

Ulice: Willy Brandt Straße 19-19a

InterCora

www.intercora.cz

Nájemní prostory

ID	PLOCHA	NÁJEMCE	STAV
Přízemí			
1	1 500 m ²	REWE	pronajato
2	630 m ²	KiK Textil	pronajato
3	850 m ²	ALDI	pronajato
4	100 m ²	Tabak	pronajato
5	80 m ²	Bistro	pronajato
6	100 m ²	Floralia	pronajato
7	247 m ²	Matratzen Concord	pronajato

Základní údaje

potraviny: REWE und ALDI

celková plocha centra: 3 507 m²

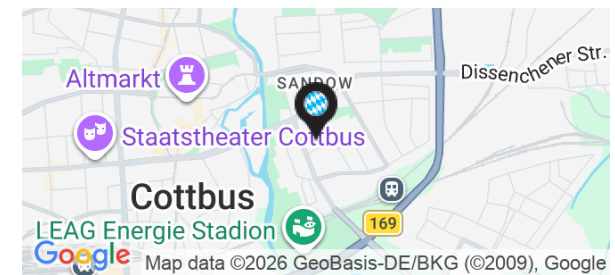
provozovaná plocha centra: 3 507 m²

adresa:

město: D-03042 Cottbus

ulice: Willy Brandt Straße 19-19a

gps: 51,75833 ; 14,34678



Orientační plán

Obchodní centrum

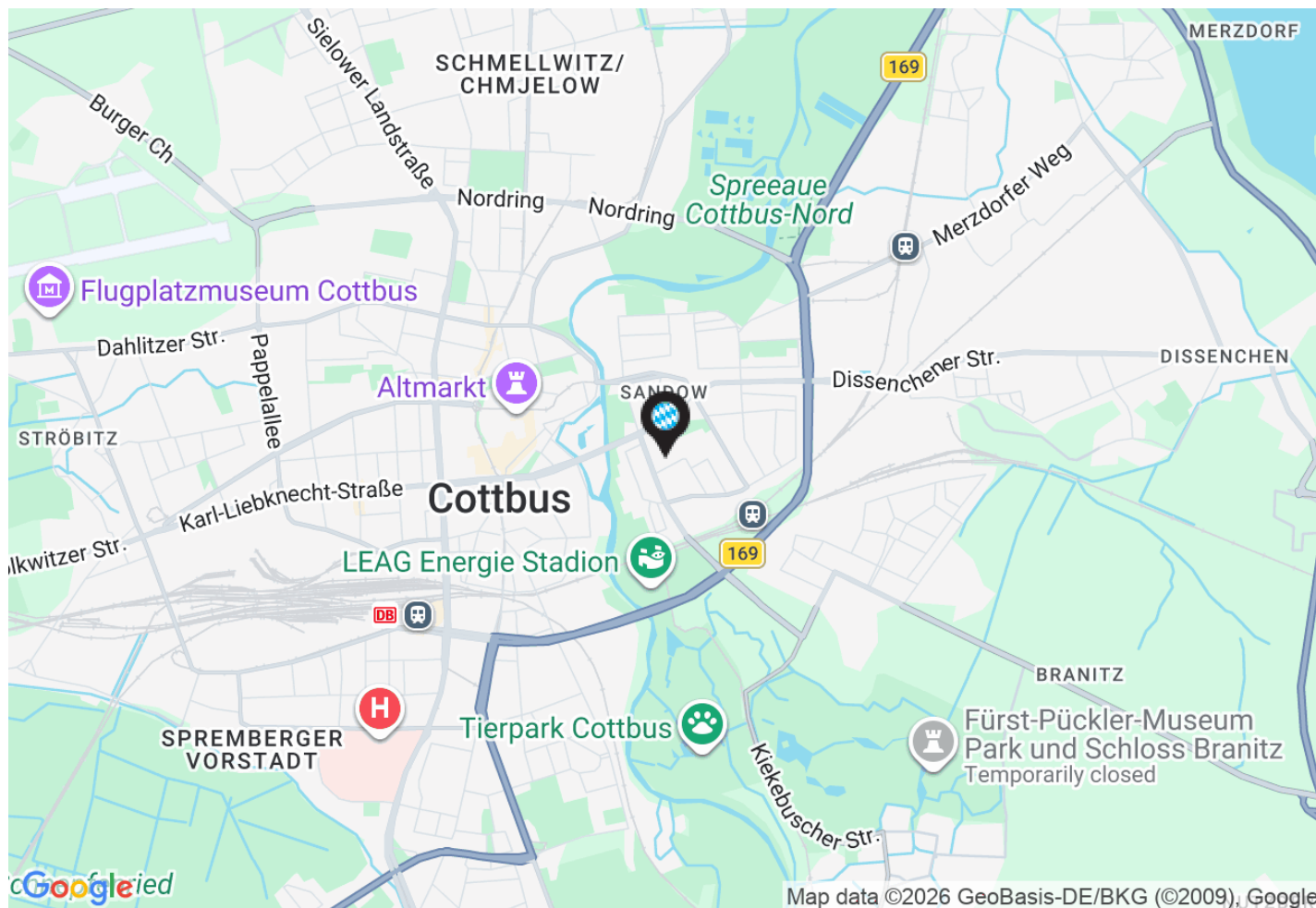
Město: D-03042 Cottbus

Ulice: Willy Brandt Straße 19-19a

InterCora

www.intercora.cz

Mapa - silniční



Základní údaje

potraviny: REWE und ALDI

celková plocha centra: 3 507 m²

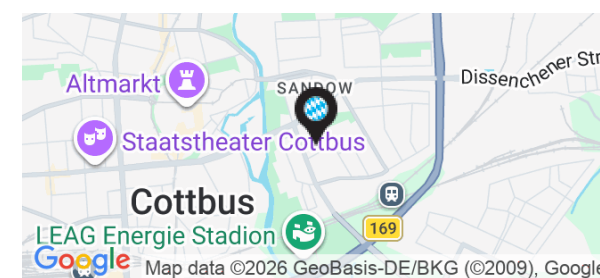
provozovaná plocha centra: 3 507 m²

adresa:

město: D-03042 Cottbus

ulice: Willy Brandt Straße 19-19a

gps: 51,75833 ; 14,34678



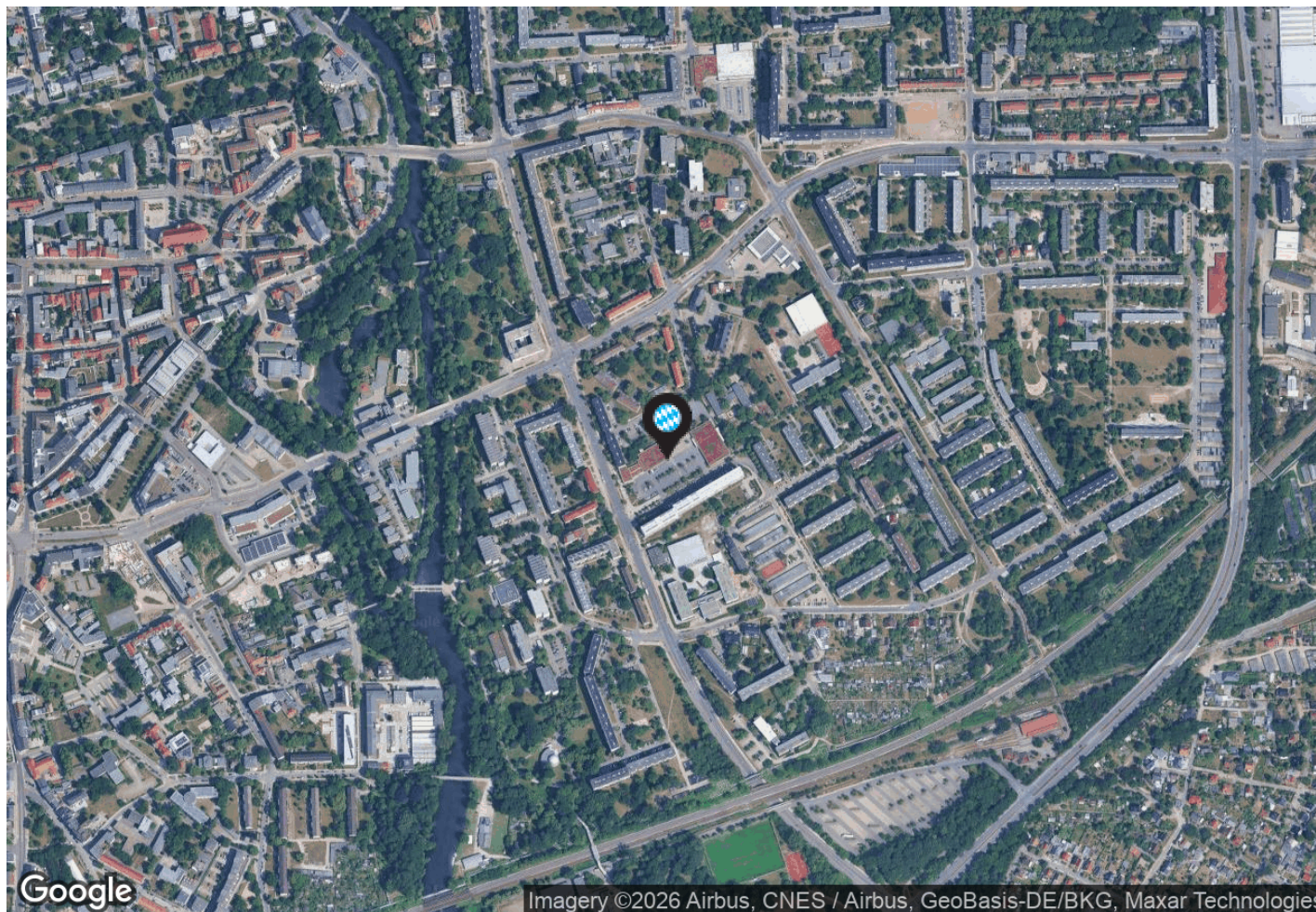
Orientační plán

Obchodní centrum

Město: D-03042 Cottbus

Ulice: Willy Brandt Straße 19-19a

Mapa - letecký snímek



InterCora

www.intercora.cz

Základní údaje

potraviny: REWE und ALDI

celková plocha centra: 3 507 m²

provozovaná plocha centra: 3 507 m²

adresa:

město: D-03042 Cottbus

ulice: Willy Brandt Straße 19-19a

gps: 51,75833 ; 14,34678

