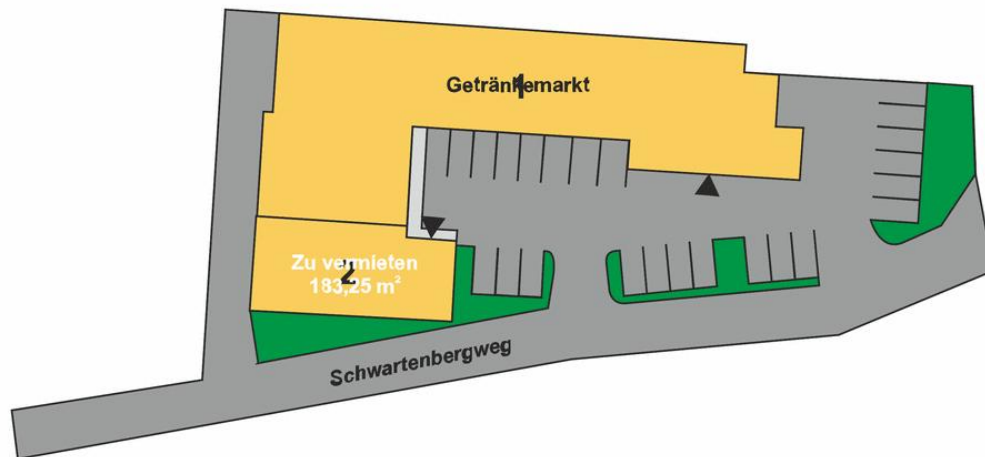


Orientační plán

Obchodní centrum

Město: D-09544 Neuhausen

Ulice: Schwartenbergweg 2-6



přízemí

InterCora

www.intercora.cz

Základní údaje

potraviny: Getränkemarkt

celková plocha centra: 743 m²

provozovaná plocha centra: 743 m²

adresa:

město: D-09544 Neuhausen

ulice: Schwartenbergweg 2-6

gps: 50,67338 ; 13,46481



Orientační plán

Obchodní centrum

Město: D-09544 Neuhausen

Ulice: Schwartenbergweg 2-6

InterCora

www.intercora.cz

Nájemní prostory

ID	PLOCHA	NÁJEMCE	STAV
Přízemí			
1	560 m ²	Getränkemarkt	pronajato
2	183 m ²	Sklad	pronajato

Základní údaje

potraviny: Getränkemarkt

celková plocha centra: 743 m²

provozovaná plocha centra: 743 m²

adresa:

město: D-09544 Neuhausen

ulice: Schwartenbergweg 2-6

gps: 50,67338 ; 13,46481



Orientační plán

Obchodní centrum

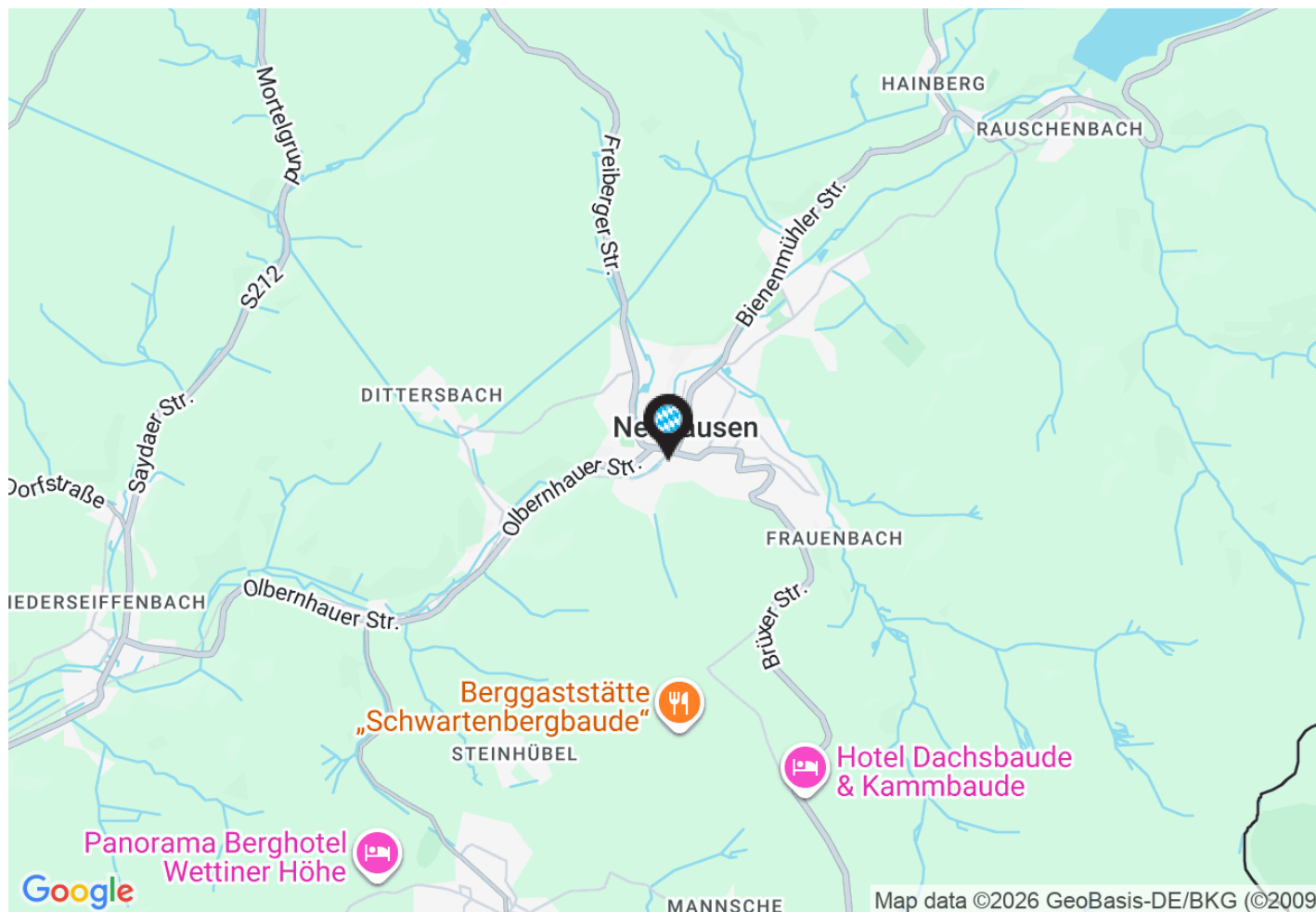
Město: D-09544 Neuhausen

Ulice: Schwartenbergweg 2-6

InterCora

www.intercora.cz

Mapa - silniční



Základní údaje

potraviny: Getränkemarkt

celková plocha centra: 743 m²

provozovaná plocha centra: 743 m²

adresa:

město: D-09544 Neuhausen

ulice: Schwartenbergweg 2-6

gps: 50,67338 ; 13,46481



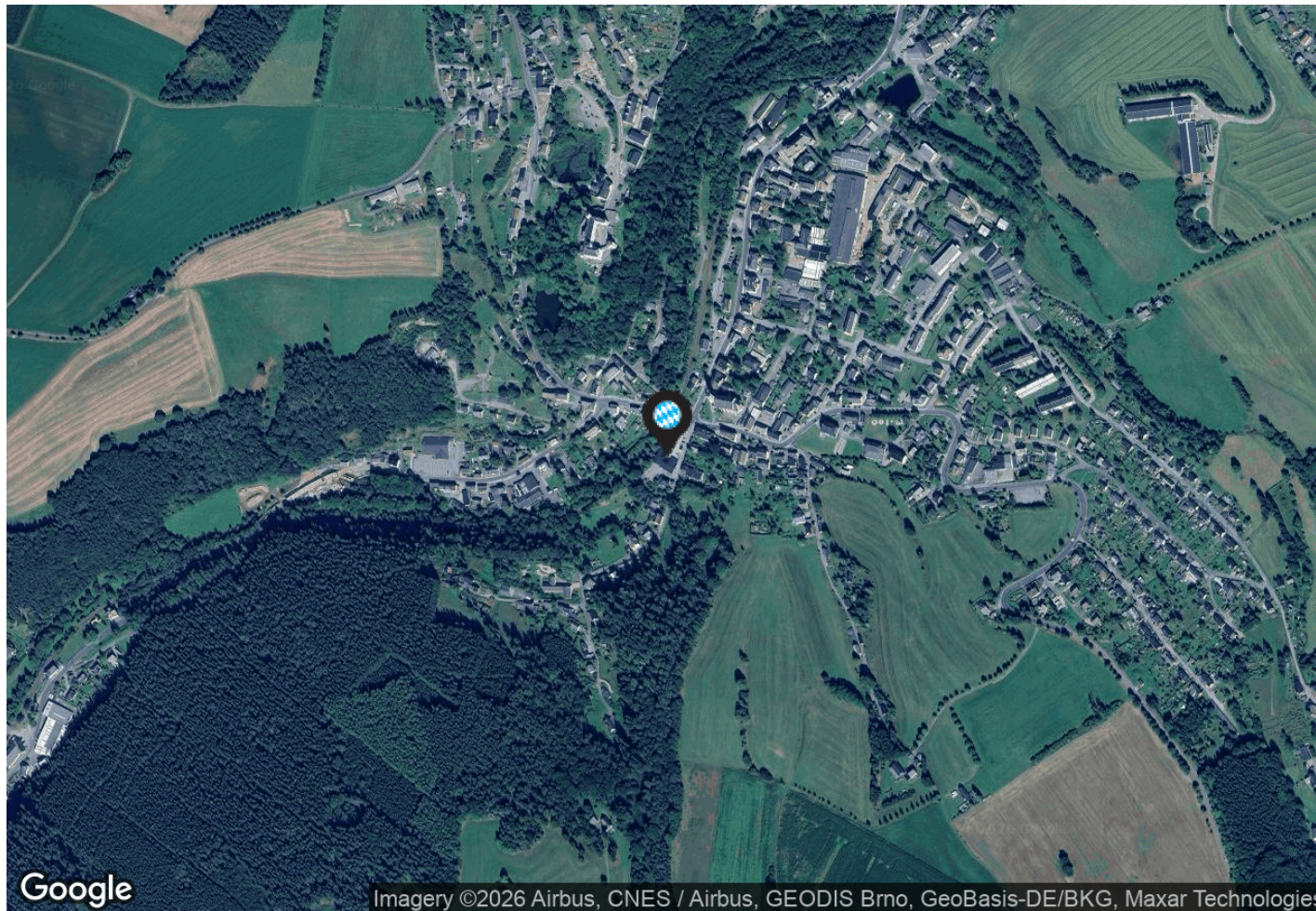
Orientační plán

Obchodní centrum

Město: D-09544 Neuhausen

Ulice: Schwartenbergweg 2-6

Mapa - letecký snímek



InterCora

www.intercora.cz

Základní údaje

potraviny: Getränkemarkt

celková plocha centra: 743 m²

provozovaná plocha centra: 743 m²

adresa:

město: D-09544 Neuhausen

ulice: Schwartenbergweg 2-6

gps: 50,67338 ; 13,46481

