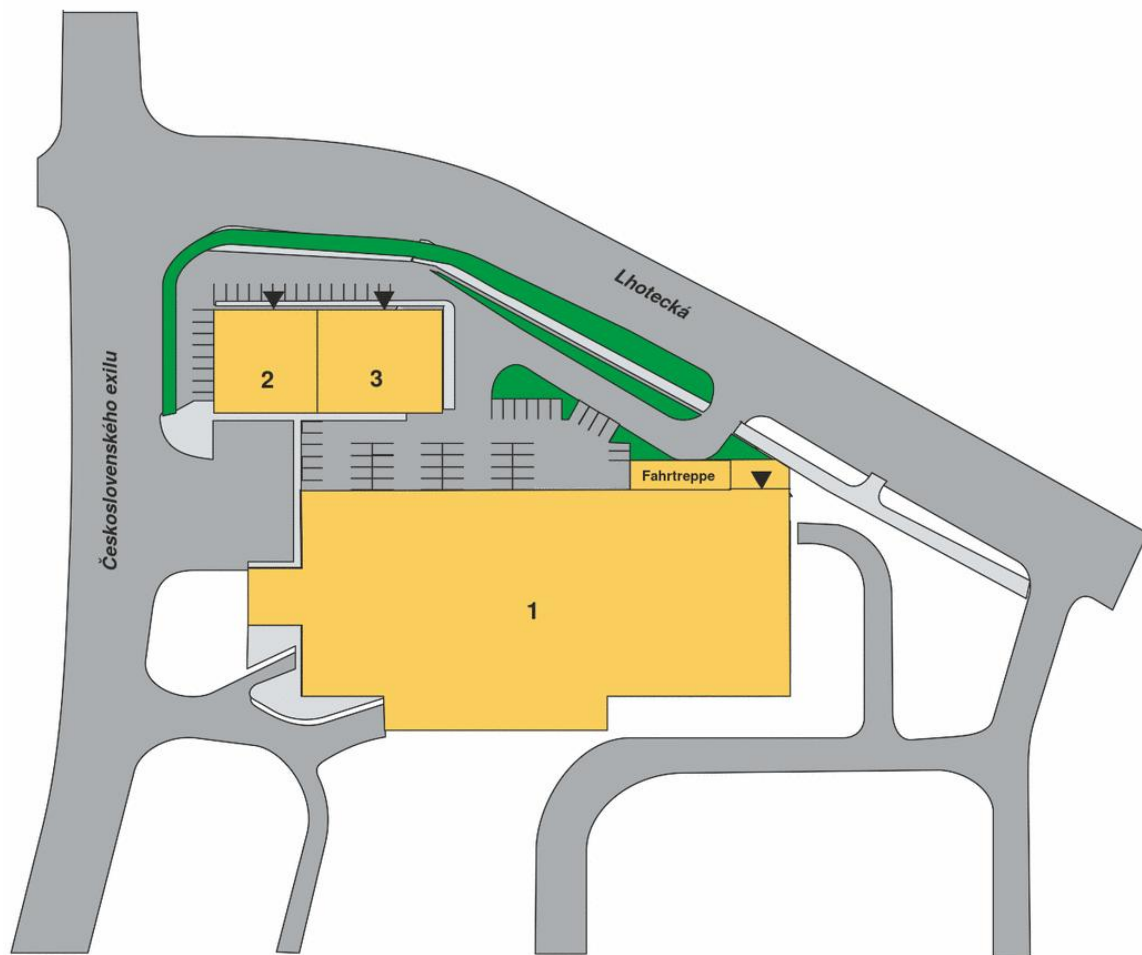


# Orientační plán

## Obchodní centrum

Město: Praha

Ulice: Lhotecká/Československého exilu



## přízemí

# InterCora

www.intercora.cz

### Základní údaje

potraviny: Kaufland

celková plocha centra: 6 522 m<sup>2</sup>

provozovaná plocha centra: 6 522 m<sup>2</sup>

dokončení stavby: 1.6.2012

### Adresa

město: Praha

ulice: Lhotecká/Československého exilu

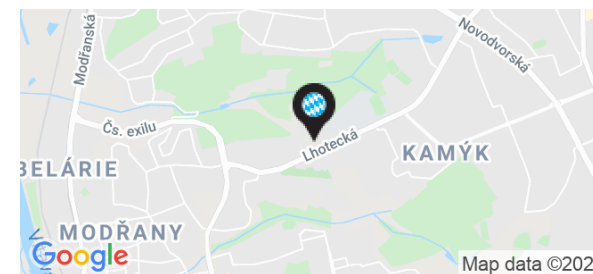
gps: 50,0156 ; 14,4256

### Kontakt pronájem

Vladimír Vondřich

email: [vondrich@intercora.cz](mailto:vondrich@intercora.cz)

tel: +420 377 510 427



# Orientační plán

## Obchodní centrum

**Město:** Praha

**Ulice:** Lhotecká/Československého exilu

# InterCora

www.intercora.cz

## Nájemní prostory

| ID             | PLOCHA               | NÁJEMCE     | STAV     |
|----------------|----------------------|-------------|----------|
| <b>Přízemí</b> |                      |             |          |
| 1              | 5 671 m <sup>2</sup> | Kaufland    | Obsazeno |
| 2              | 400 m <sup>2</sup>   | dm drogerie | Obsazeno |
| 3              | 451 m <sup>2</sup>   | Kik         | Obsazeno |

### Základní údaje

**potraviny:** Kaufland

**celková plocha centra:** 6 522 m<sup>2</sup>

**provozovaná plocha centra:** 6 522 m<sup>2</sup>

**dokončení stavby:** 1.6.2012

### Adresa

**město:** Praha

**ulice:** Lhotecká/Československého exilu

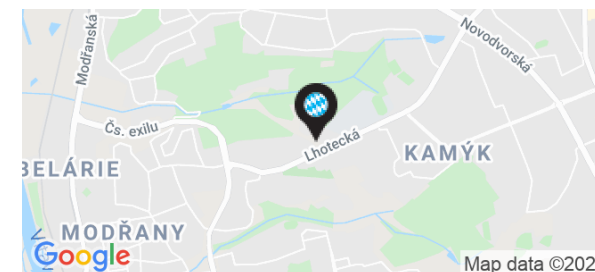
**gps:** 50,0156 ; 14,4256

### Kontakt pronájem

Vladimír Vondřich

**email:** vondrich@intercora.cz

**tel:** +420 377 510 427



# Orientační plán

## Obchodní centrum

**Město:** Praha

**Ulice:** Lhotecká/Československého exilu

**InterCora**

www.intercora.cz

## Mapa - silniční

### Základní údaje

**potraviny:** Kaufland

**celková plocha centra:** 6 522 m<sup>2</sup>

**provozovaná plocha centra:** 6 522 m<sup>2</sup>

**dokončení stavby:** 1.6.2012

### Adresa

**město:** Praha

**ulice:** Lhotecká/Československého exilu

**gps:** 50,0156 ; 14,4256

### Kontakt pronájem

Vladimír Vondřich

**email:** vondrich@intercora.cz

**tel:** +420 377 510 427

# Orientační plán

## Obchodní centrum

**Město:** Praha

**Ulice:** Lhotecká/Československého exilu

**InterCora**

www.intercora.cz

## Mapa - letecký snímek

### Základní údaje

**potraviny:** Kaufland

**celková plocha centra:** 6 522 m<sup>2</sup>

**provozovaná plocha centra:** 6 522 m<sup>2</sup>

**dokončení stavby:** 1.6.2012

### Adresa

**město:** Praha

**ulice:** Lhotecká/Československého exilu

**gps:** 50,0156 ; 14,4256

### Kontakt pronájem

Vladimír Vondřich

**email:** vondrich@intercora.cz

**tel:** +420 377 510 427