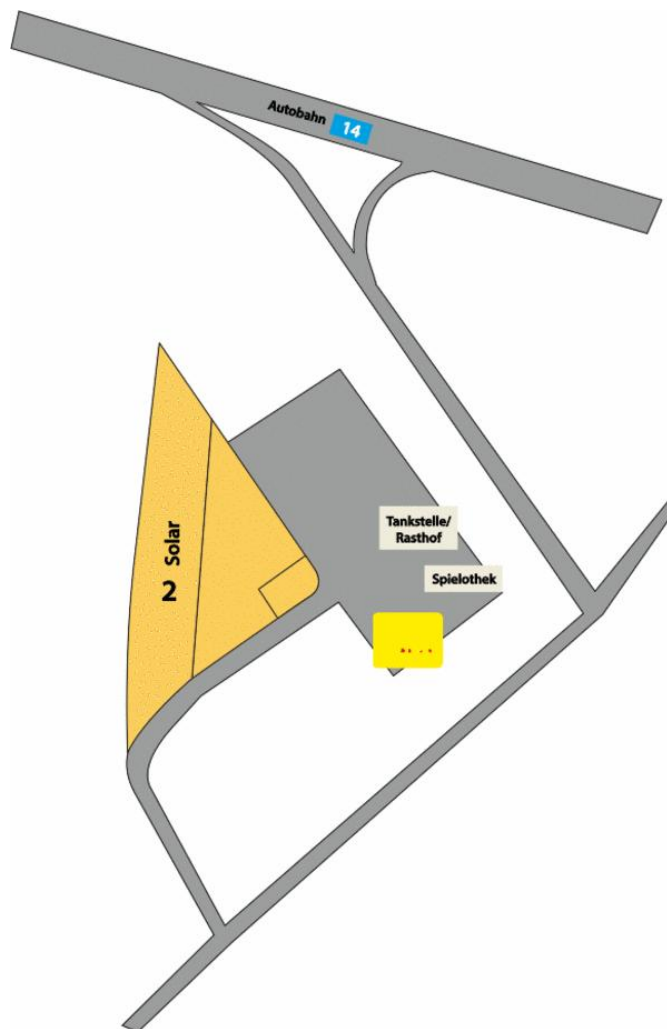


# Orientační plán

## Pozemky

Město: D-04720 Döbeln

Ulice: A14



## přízemí

# InterCora

www.intercora.cz

### Základní údaje

celková plocha pozemku: 23 530 m<sup>2</sup>  
provozovaná plocha centra: 21 230 m<sup>2</sup>  
plocha k pronájmu: 10 425 m<sup>2</sup>

### adresa:

město: D-04720 Döbeln

ulice: A14

gps: 51,15442 ; 13,11752



# Orientační plán

## Pozemky

Město: D-04720 Döbeln

Ulice: A14

## Nájemní prostory

ID	PLOCHA	NÁJEMCE	STAV
<b>Přízemí</b>			
1	10 425 m <sup>2</sup>	Grundstück zur Vermietung	k pronájmu
2	10 805 m <sup>2</sup>	Solar	pronajato

# InterCora

www.intercora.cz

### Základní údaje

celková plocha pozemku: 23 530 m<sup>2</sup>  
provozovaná plocha centra: 21 230 m<sup>2</sup>  
plocha k pronájmu: 10 425 m<sup>2</sup>

### adresa:

město: D-04720 Döbeln

ulice: A14

gps: 51,15442 ; 13,11752



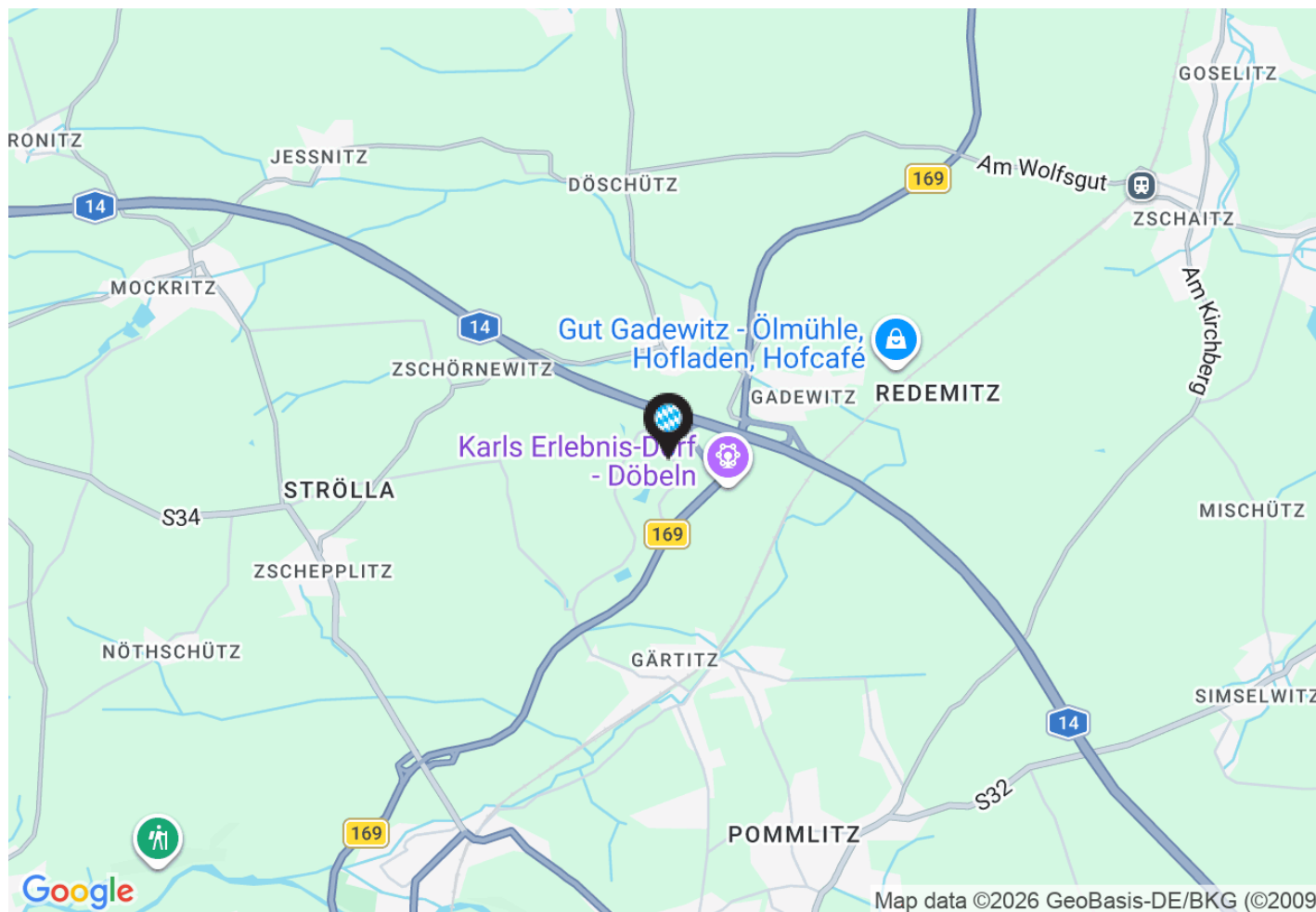
# Orientační plán

## Pozemky

Město: D-04720 Döbeln

Ulice: A14

## Mapa - silniční



### Základní údaje

celková plocha pozemku: 23 530 m<sup>2</sup>  
provozovaná plocha centra: 21 230 m<sup>2</sup>  
plocha k pronájmu: 10 425 m<sup>2</sup>

### adresa:

město: D-04720 Döbeln

ulice: A14

gps: 51,15442 ; 13,11752




# Orientační plán

## Pozemky

Město: D-04720 Döbeln

Ulice: A14

## Mapa - letecký snímek



# InterCora

www.intercora.cz

### Základní údaje

celková plocha pozemku: 23 530 m<sup>2</sup>  
provozovaná plocha centra: 21 230 m<sup>2</sup>  
plocha k pronájmu: 10 425 m<sup>2</sup>

### adresa:

město: D-04720 Döbeln

ulice: A14

gps: 51,15442 ; 13,11752

