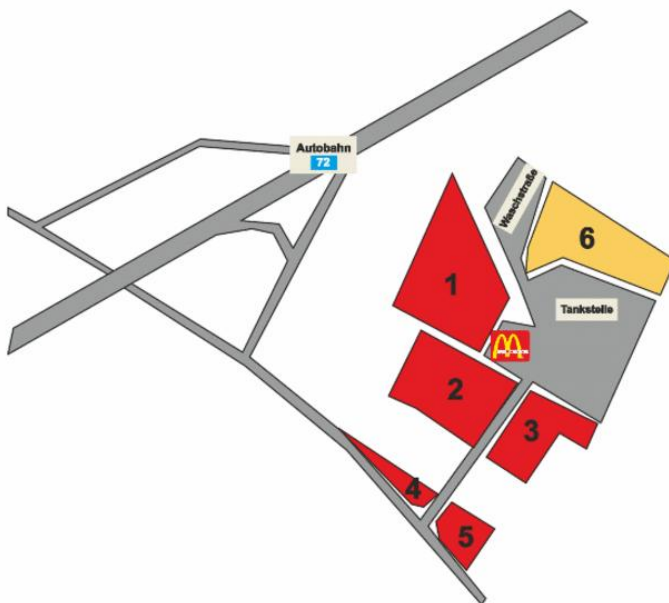


Orientační plán

Pozemky

Město: D-08134 Härtensdorf

Ulice: A72



přízemí

InterCora


www.intercora.cz

Základní údaje

celková plocha pozemku: 78 279 m²
provozovaná plocha centra: 78 279 m²
plocha k pronájmu: 78 279 m²

Adresa

město: D-08134 Härtensdorf
ulice: A72
gps: 50,67985 ; 12,5910



Orientační plán

Pozemky

Město: D-08134 Härtensdorf
Ulice: A72

Nájemní prostory

ID	PLOCHA	NÁJEMCE	STAV
Přízemí			
1	31 265 m ²	Grundstück zur Vermietung oder zum Verkauf	Volno
2	21 993 m ²	Grundstück zur Vermietung oder zum Verkauf	Volno
3	13 889 m ²	Grundstück zur Vermietung oder zum Verkauf	Volno
4	4 730 m ²	Grundstück zur Vermietung oder zum Verkauf	Volno
5	6 402 m ²	Grundstück zur Vermietung oder zum Verkauf	Volno

InterCora


www.intercora.cz

Základní údaje

celková plocha pozemku: 78 279 m²
provozovaná plocha centra: 78 279 m²
plocha k pronájmu: 78 279 m²

Adresa

město: D-08134 Härtensdorf
ulice: A72
gps: 50,67985 ; 12,5910



Orientační plán

Pozemky

Město: D-08134 Härtensdorf

Ulice: A72

InterCora

www.intercora.cz

Mapa - silniční

Základní údaje


celková plocha pozemku: 78 279 m²
provozovaná plocha centra: 78 279 m²
plocha k pronájmu: 78 279 m²

Adresa

město: D-08134 Härtensdorf

ulice: A72

gps: 50,67985 ; 12,5910



Orientační plán

Pozemky

Město: D-08134 Härtensdorf

Ulice: A72

InterCora

www.intercora.cz

Mapa - letecký snímek

Základní údaje

celková plocha pozemku: 78 279 m²

provozovaná plocha centra: 78 279 m²

plocha k pronájmu: 78 279 m²

Adresa

město: D-08134 Härtensdorf

ulice: A72

gps: 50,67985 ; 12,5910