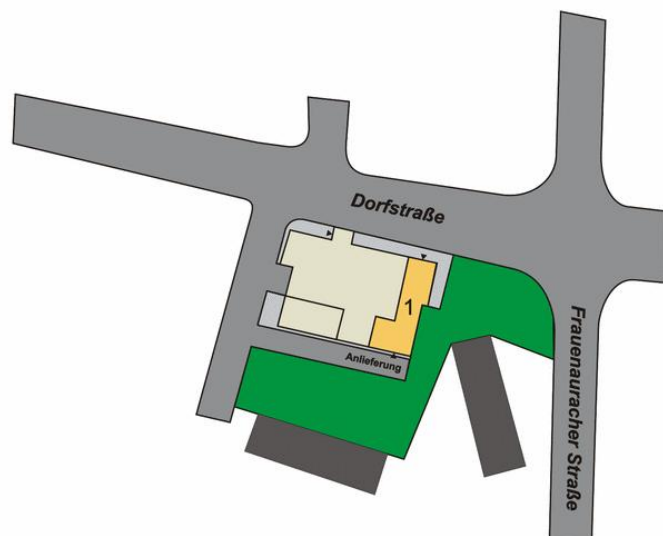


Orientační plán

Obchodní centrum

Město: D-91056 Erlangen-Büchenbach

Ulice: Dorfstraße 56



přízemí

InterCora

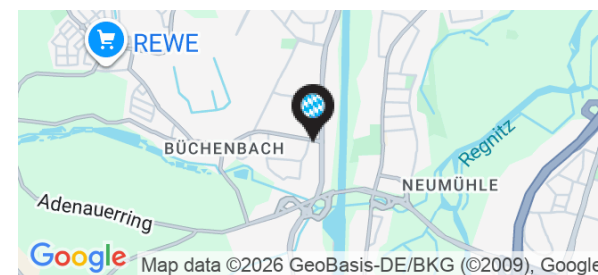
www.intercora.cz

Základní údaje

potraviny: Fachmarktzentrum
celková plocha centra: 376 m²
provozovaná plocha centra: 376 m²

adresa:

město: D-91056 Erlangen-Büchenbach
ulice: Dorfstraße 56
gps: 49,5896 ; 10,9687



Orientační plán

Obchodní centrum

Město: D-91056 Erlangen-Büchenbach

Ulice: Dorfstraße 56

InterCora

www.intercora.cz

Nájemní prostory

ID	PLOCHA	NÁJEMCE	STAV
Přízemí			
1	376 m ²	Potraviny	pronajato

Základní údaje

potraviny: Fachmarktzentrum
celková plocha centra: 376 m²
provozovaná plocha centra: 376 m²

adresa:

město: D-91056 Erlangen-Büchenbach
ulice: Dorfstraße 56
gps: 49,5896 ; 10,9687



Orientační plán

Obchodní centrum

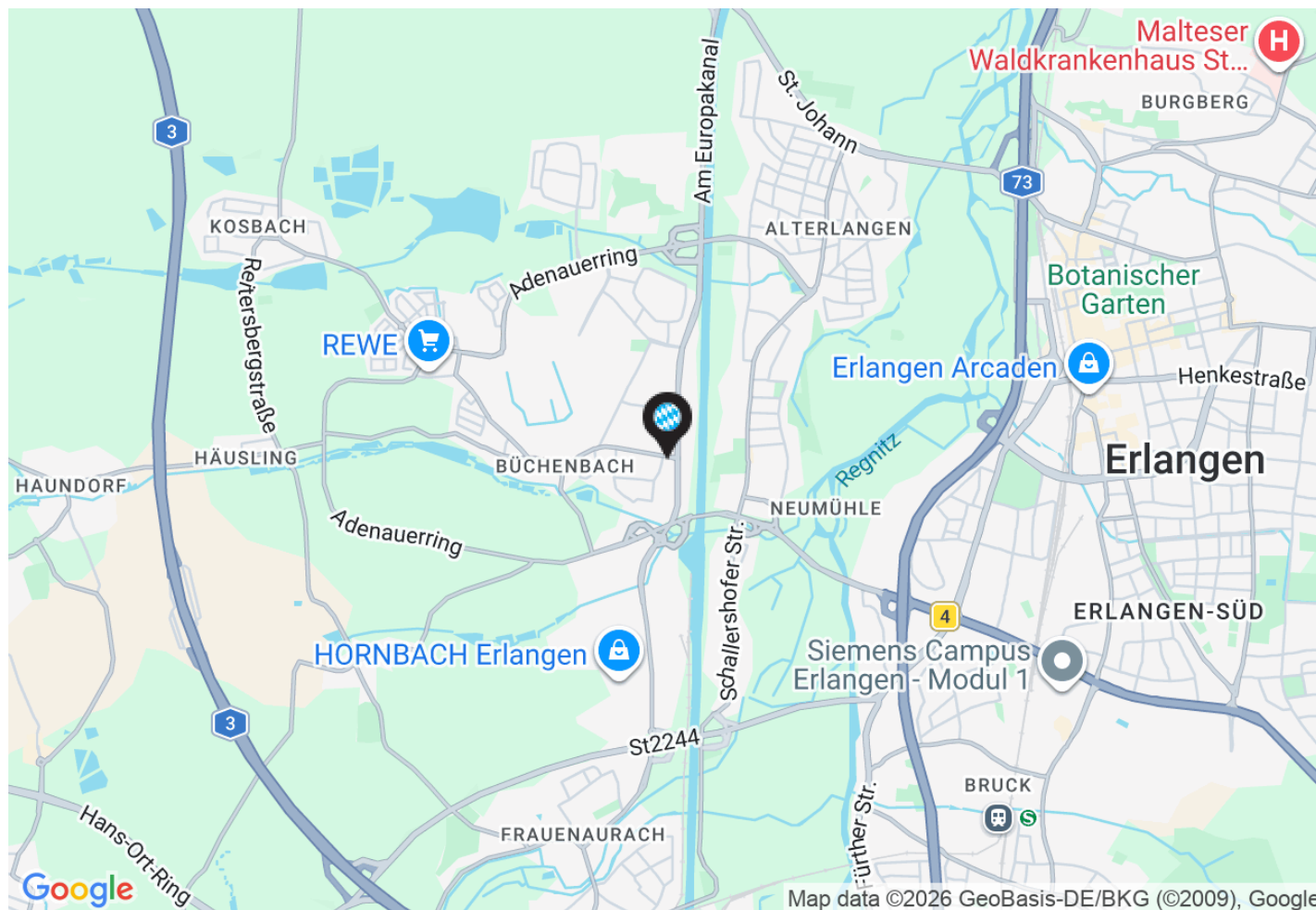
Město: D-91056 Erlangen-Büchenbach

Ulice: Dorfstraße 56

InterCora

www.intercora.cz

Mapa - silniční

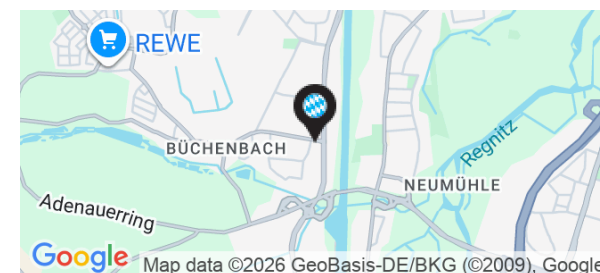


Základní údaje

potraviny: Fachmarktzentrum
celková plocha centra: 376 m²
provozovaná plocha centra: 376 m²

adresa:

město: D-91056 Erlangen-Büchenbach
ulice: Dorfstraße 56
gps: 49,5896 ; 10,9687



Orientační plán

Obchodní centrum

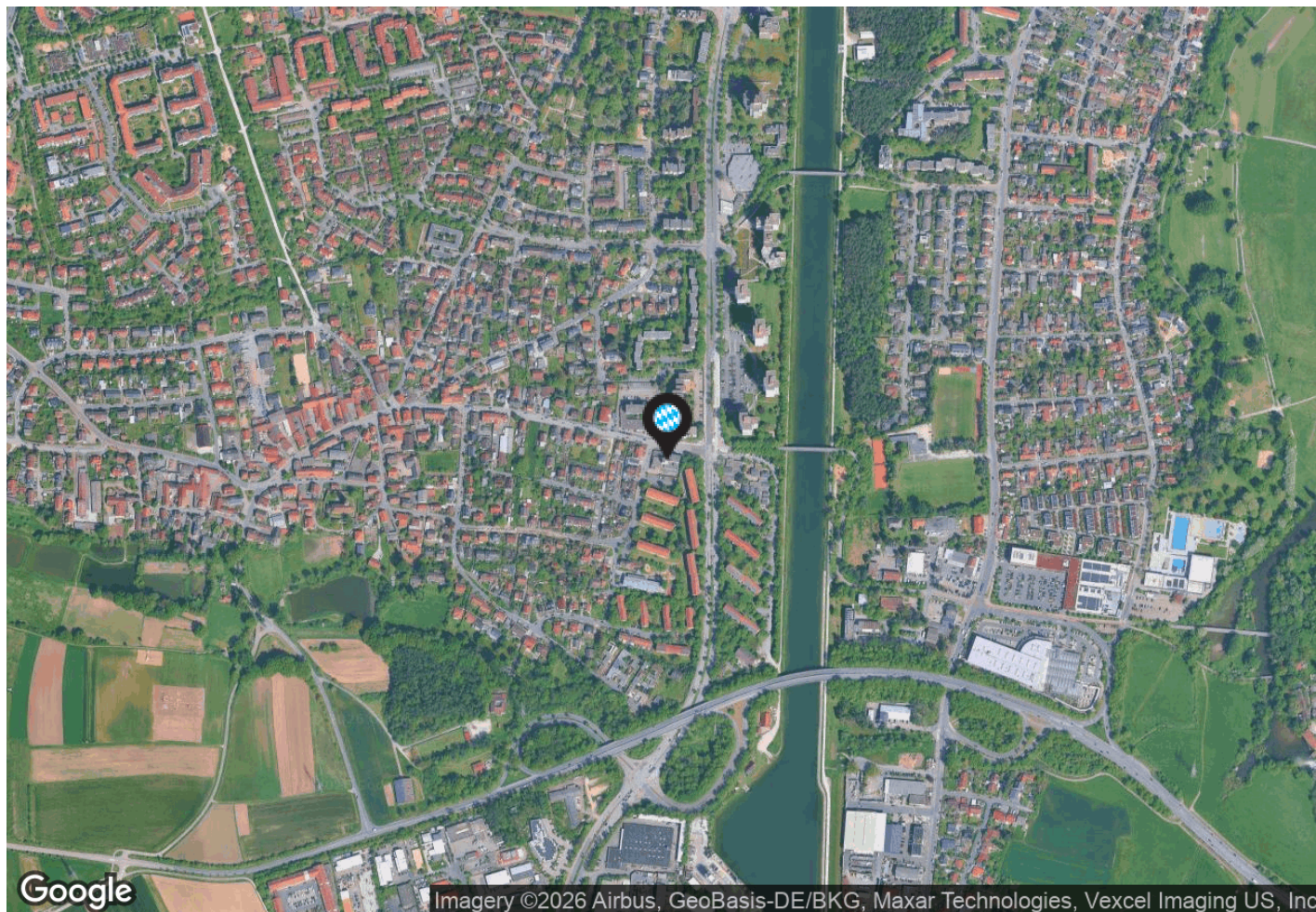
Město: D-91056 Erlangen-Büchenbach

Ulice: Dorfstraße 56

InterCora

www.intercora.cz

Mapa - letecký snímek



Základní údaje

potraviny: Fachmarktzentrum
celková plocha centra: 376 m²
provozovaná plocha centra: 376 m²

adresa:

město: D-91056 Erlangen-Büchenbach
ulice: Dorfstraße 56
gps: 49,5896 ; 10,9687

