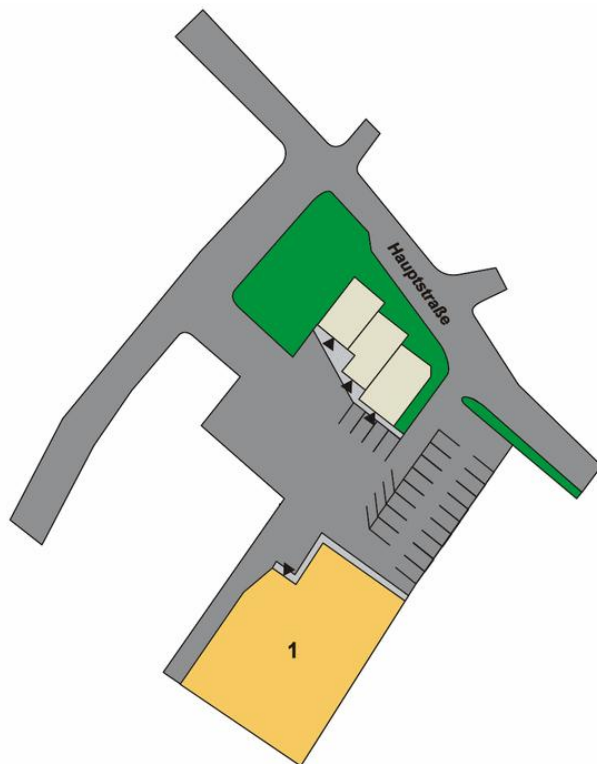


# Orientační plán

## Obchodní centrum

**Město:** D-36266 Heringen / Werra

**Ulice:** Hauptstraße 28-32



## přízemí

# InterCora

www.intercora.cz

### Základní údaje

**potraviny:** Fachmarktzentrum  
**celková plocha centra:** 1 453 m<sup>2</sup>  
**provozovaná plocha centra:** 1 453 m<sup>2</sup>

### adresa:

**město:** D-36266 Heringen / Werra  
**ulice:** Hauptstraße 28-32  
**gps:** 50,888087 ; 10,008822



# Orientační plán

## Obchodní centrum

**Město:** D-36266 Heringen / Werra

**Ulice:** Hauptstraße 28-32

# InterCora

www.intercora.cz

## Nájemní prostory

ID	PLOCHA	NÁJEMCE	STAV
<b>Přízemí</b>			
1	1 453 m <sup>2</sup>	Thomas Philipps - Markt	pronajato

### Základní údaje

**potraviny:** Fachmarktzentrum  
**celková plocha centra:** 1 453 m<sup>2</sup>  
**provozovaná plocha centra:** 1 453 m<sup>2</sup>

### adresa:

**město:** D-36266 Heringen / Werra  
**ulice:** Hauptstraße 28-32  
**gps:** 50,888087 ; 10,008822



# Orientační plán

## Obchodní centrum

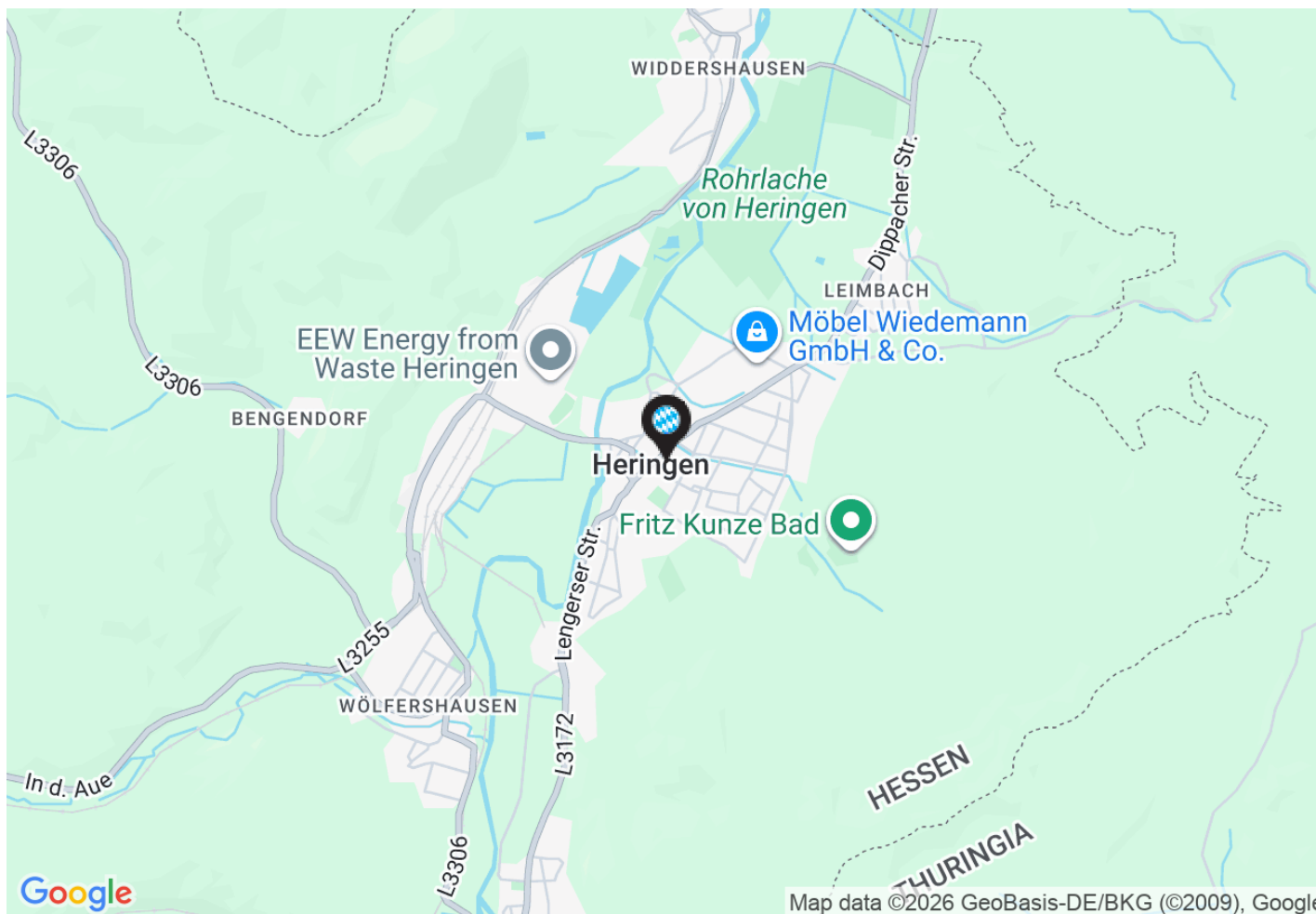
**Město:** D-36266 Heringen / Werra

**Ulice:** Hauptstraße 28-32

# InterCora

www.intercora.cz

## Mapa - silniční



### Základní údaje

**potraviny:** Fachmarktzentrum  
**celková plocha centra:** 1 453 m<sup>2</sup>  
**provozovaná plocha centra:** 1 453 m<sup>2</sup>

### adresa:

**město:** D-36266 Heringen / Werra  
**ulice:** Hauptstraße 28-32  
**gps:** 50,888087 ; 10,008822




# Orientační plán

## Obchodní centrum

**Město:** D-36266 Heringen / Werra

**Ulice:** Hauptstraße 28-32

## Mapa - letecký snímek



# InterCora

www.intercora.cz

### Základní údaje

**potraviny:** Fachmarktzentrum  
**celková plocha centra:** 1 453 m<sup>2</sup>  
**provozovaná plocha centra:** 1 453 m<sup>2</sup>

### adresa:

**město:** D-36266 Heringen / Werra  
**ulice:** Hauptstraße 28-32  
**gps:** 50,888087 ; 10,008822

