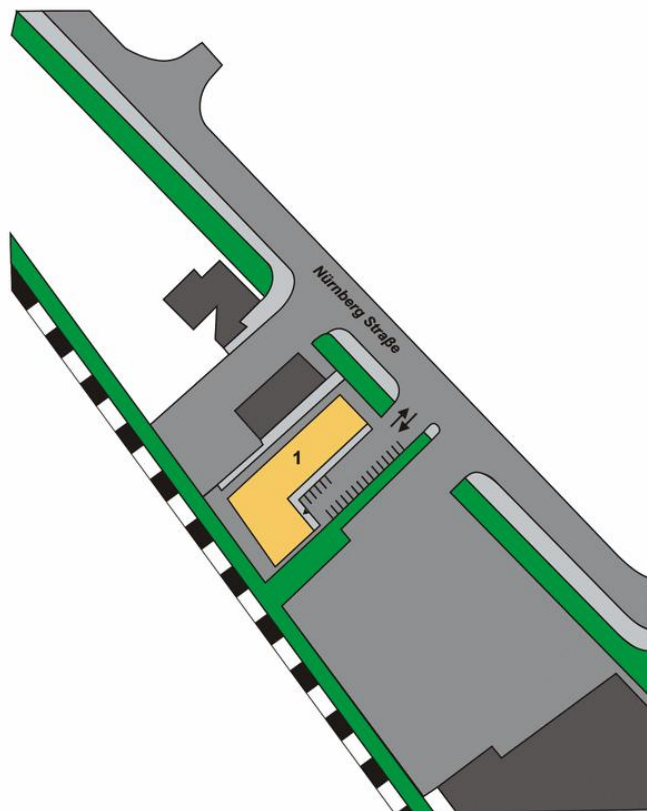


# Orientační plán

## Obchodní centrum

Město: D-96050 Bamberg

Ulice: Nürnberger Strasse 164



## přízemí

# InterCora

www.intercora.cz

### Základní údaje

potraviny: Fachmarktzentrum  
celková plocha centra: 950 m<sup>2</sup>  
provozovaná plocha centra: 950 m<sup>2</sup>

### adresa:

město: D-96050 Bamberg  
ulice: Nürnberger Strasse 164  
gps: 49,8826 ; 10,9205



# Orientační plán

## Obchodní centrum

**Město:** D-96050 Bamberg

**Ulice:** Nürnberger Strasse 164

# InterCora

www.intercora.cz

## Nájemní prostory

ID	PLOCHA	NÁJEMCE	STAV
<b>Přízemí</b>			
1	950 m <sup>2</sup>	Italienisch Lebensmittelmarket	pronajato

### Základní údaje

**potraviny:** Fachmarktzentrum  
**celková plocha centra:** 950 m<sup>2</sup>  
**provozovaná plocha centra:** 950 m<sup>2</sup>

### adresa:

**město:** D-96050 Bamberg  
**ulice:** Nürnberger Strasse 164  
**gps:** 49,8826 ; 10,9205



# Orientační plán

## Obchodní centrum

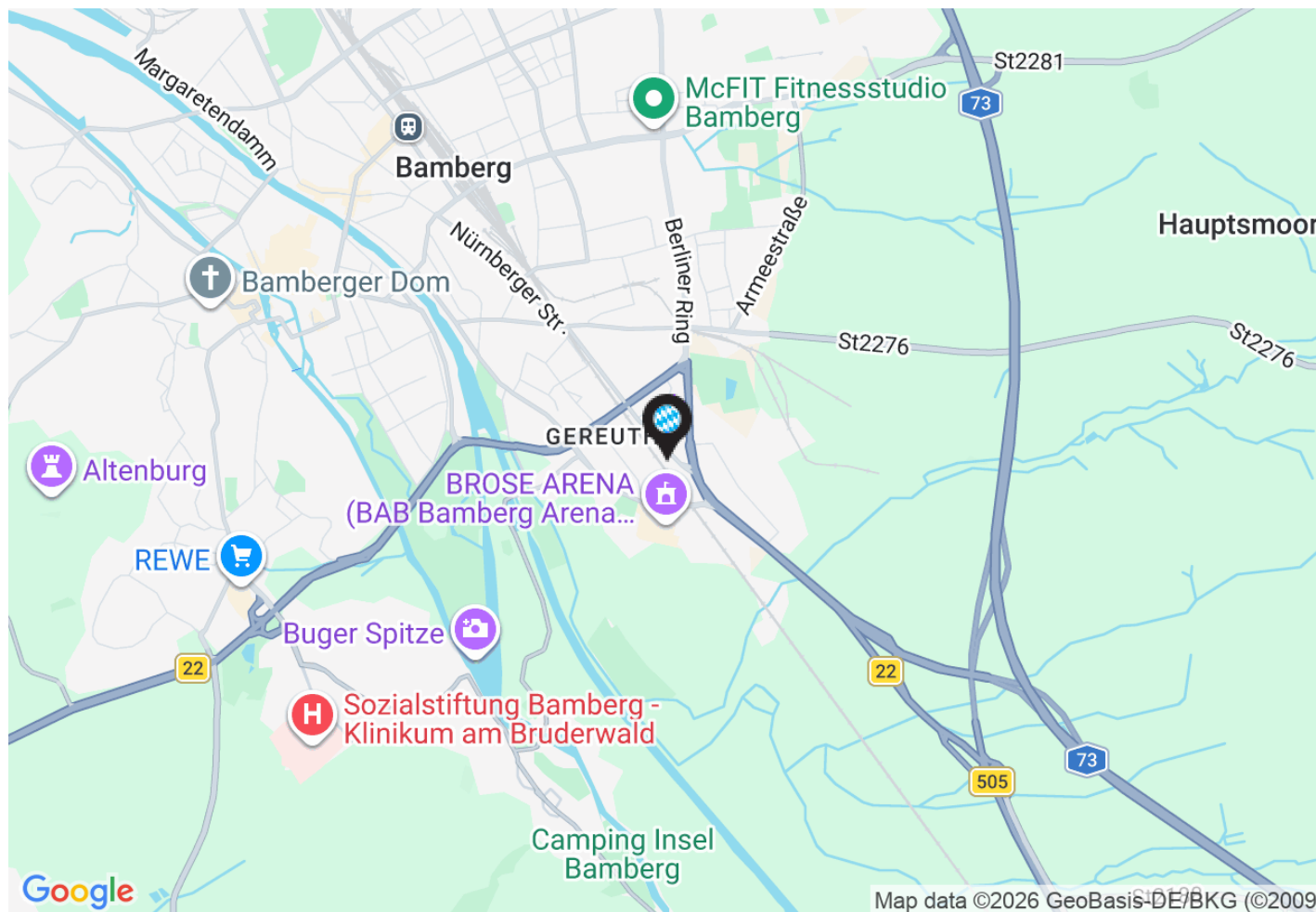
**Město:** D-96050 Bamberg

**Ulice:** Nürnberger Strasse 164

# InterCora

www.intercora.cz

## Mapa - silniční

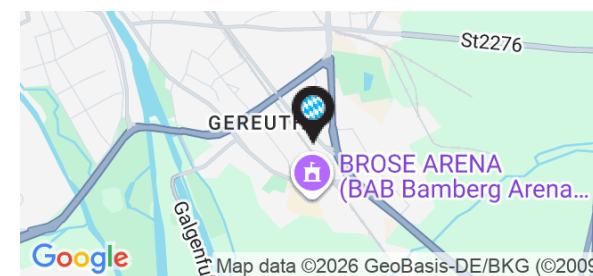


### Základní údaje

**potraviny:** Fachmarktzentrum  
**celková plocha centra:** 950 m<sup>2</sup>  
**provozovaná plocha centra:** 950 m<sup>2</sup>

### adresa:

**město:** D-96050 Bamberg  
**ulice:** Nürnberger Strasse 164  
**gps:** 49,8826 ; 10,9205



# Orientační plán

## Obchodní centrum

**Město:** D-96050 Bamberg

**Ulice:** Nürnberger Strasse 164

## Mapa - letecký snímek



# InterCora

www.intercora.cz

### Základní údaje

**potraviny:** Fachmarktzentrum  
**celková plocha centra:** 950 m<sup>2</sup>  
**provozovaná plocha centra:** 950 m<sup>2</sup>

### adresa:

**město:** D-96050 Bamberg  
**ulice:** Nürnberger Strasse 164  
**gps:** 49,8826 ; 10,9205

