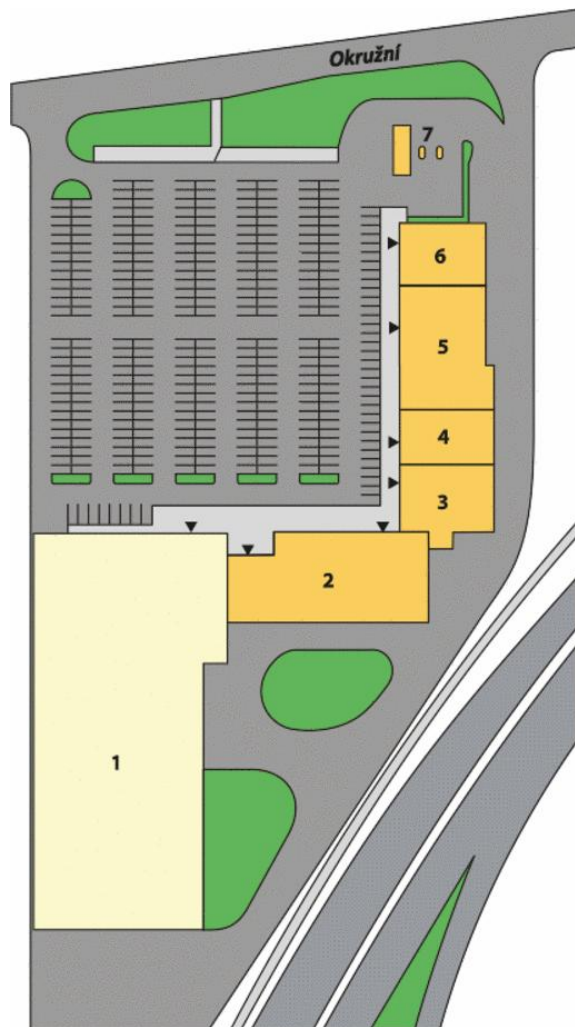


Orientační plán

OC Prostějov

Město: Prostějov

Ulice: Okružní



přízemí

InterCora

www.intercora.cz

Základní údaje

potraviny: Kaufland

celková plocha centra: 9 481 m²

dokončení stavby: 20.7.1999

adresa:

město: Prostějov

ulice: Okružní

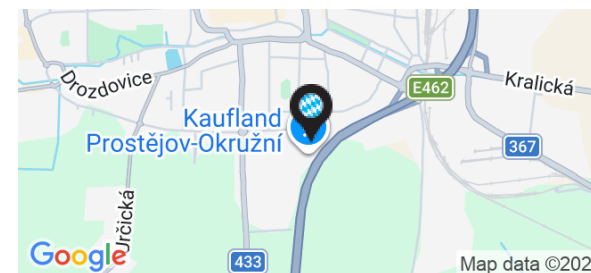
gps: 49,4631 ; 17,1182

Kontakt pronájem

Mgr. Michala Haasová

email: haasova@intercora.cz

tel: +420 377 510 434



Orientační plán

OC Prostějov

Město: Prostějov

Ulice: Okružní

InterCora

www.intercora.cz

Nájemní prostory

ID	PLOCHA	NÁJEMCE	STAV
Přízemí			
1	4 600 m ²	Kaufland	ostatní objekty
2	1 166 m ²	Textil / obuv / domácí potřeby	pronajato
3	406 m ²	Teta drogerie	pronajato
4	390 m ²	Bistro a nehtové studio	pronajato
5	676 m ²	PEPCO	pronajato
6	386 m ²	Super ZOO	pronajato
7	1 857 m ²	Čerpací stanice PETRA	pronajato

Základní údaje

potraviny: Kaufland

celková plocha centra: 9 481 m²

dokončení stavby: 20.7.1999

adresa:

město: Prostějov

ulice: Okružní

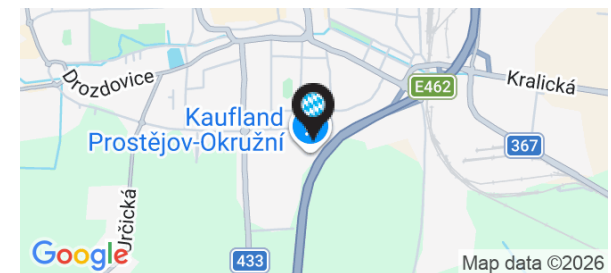
gps: 49,4631 ; 17,1182

Kontakt pronájem

Mgr. Michala Haasová

email: haasova@intercora.cz

tel: +420 377 510 434



Orientační plán

OC Prostějov

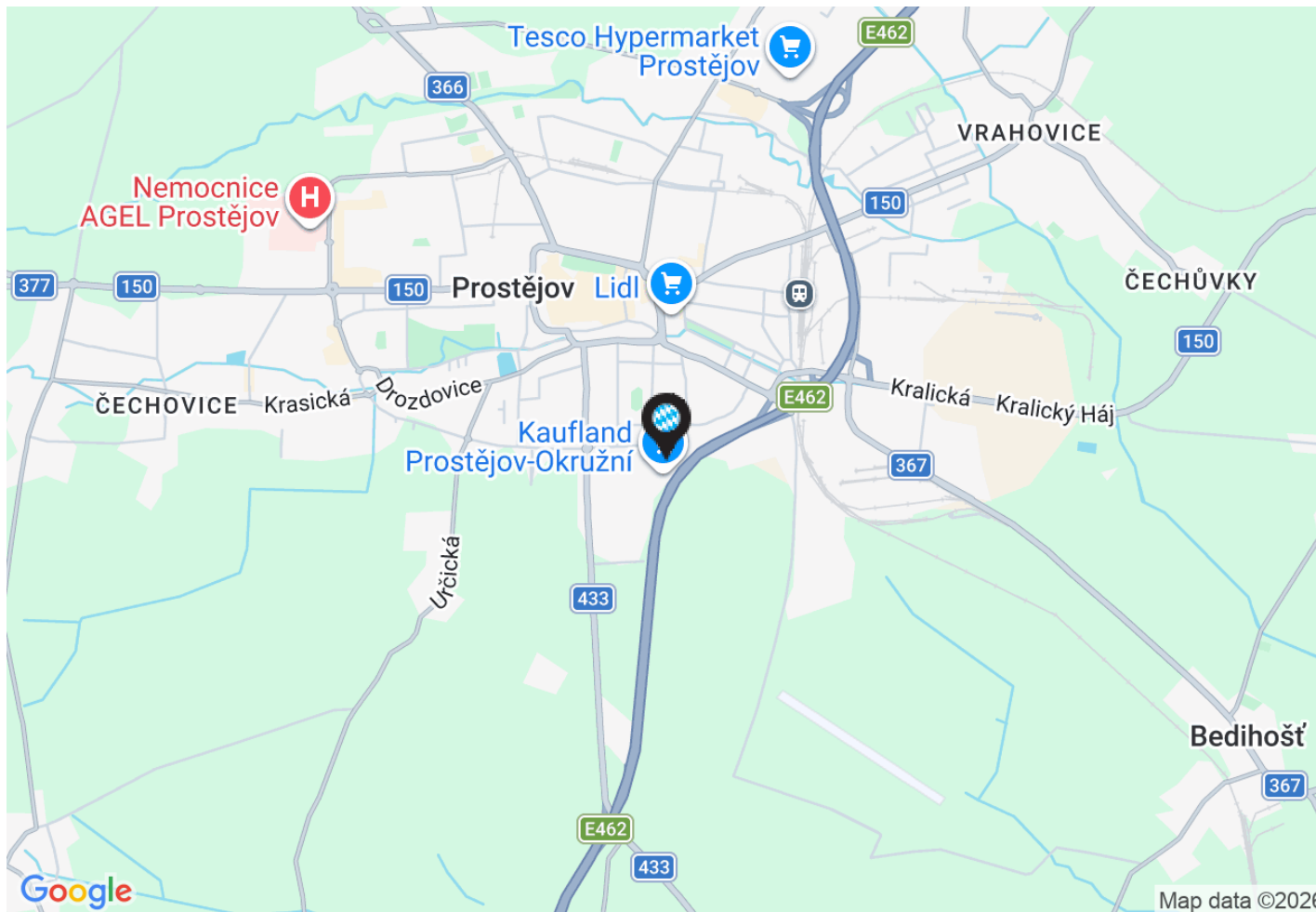
Město: Prostějov

Ulice: Okružní

InterCora

www.intercora.cz

Mapa - silniční



Základní údaje

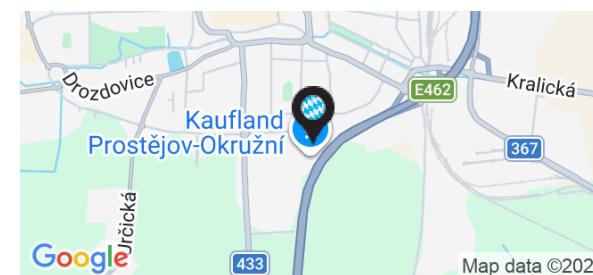
potraviny: Kaufland
celková plocha centra: 9 481 m²
dokončení stavby: 20.7.1999

adresa:

město: Prostějov
ulice: Okružní
gps: 49,4631 ; 17,1182

Kontakt pronájem

Mgr. Michala Haasová
email: haasova@intercora.cz
tel: +420 377 510 434



Orientační plán

OC Prostějov


Město: Prostějov

Ulice: Okružní

InterCora

www.intercora.cz

Mapa - letecký snímek



Základní údaje

potraviny: Kaufland
celková plocha centra: 9 481 m²
dokončení stavby: 20.7.1999

adresa:

město: Prostějov
ulice: Okružní
gps: 49,4631 ; 17,1182

Kontakt pronájem

Mgr. Michala Haasová
email: haasova@intercora.cz
tel: +420 377 510 434

