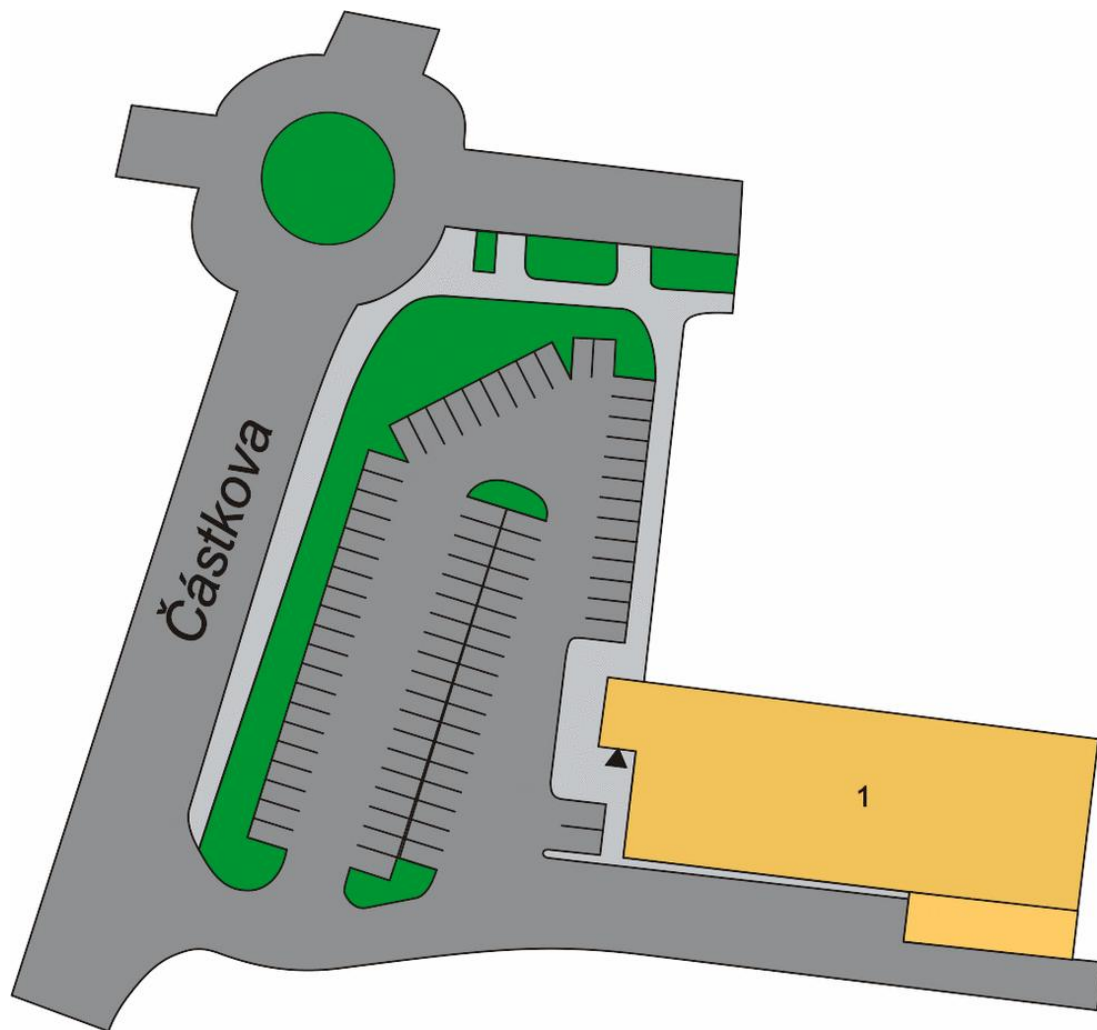


Orientační plán

Penny Market

Město: Plzeň

Ulice: Částkova



přízemí

InterCora

www.intercora.cz

Základní údaje

potraviny: Penny Market

celková plocha centra: 1 034 m²

provozovaná plocha centra: 1 034 m²

dokončení stavby: 4.10.2004

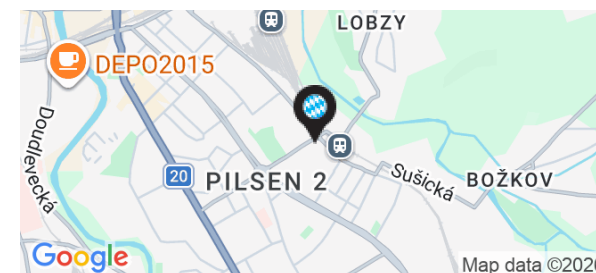
adresa:

město: Plzeň

ulice: Částkova

poč. obyvatel: 167 472

gps: 49,735 ; 13,4051



Orientační plán

Penny Market

Město: Plzeň

Ulice: Částkova

InterCora

www.intercora.cz

Nájemní prostory

ID	PLOCHA	NÁJEMCE	STAV
Přízemí			
1	1 034 m ²	Penny Market	pronajato

Základní údaje

potraviny: Penny Market

celková plocha centra: 1 034 m²

provozovaná plocha centra: 1 034 m²

dokončení stavby: 4.10.2004

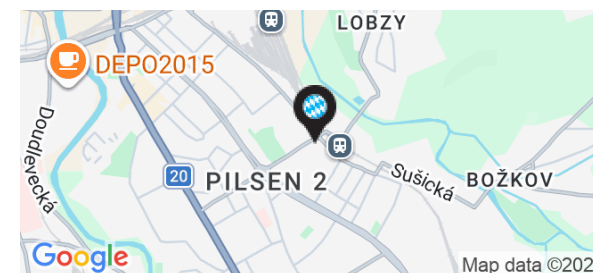
adresa:

město: Plzeň

ulice: Částkova

poč. obyvatel: 167 472

gps: 49,735 ; 13,4051



Orientační plán

Penny Market

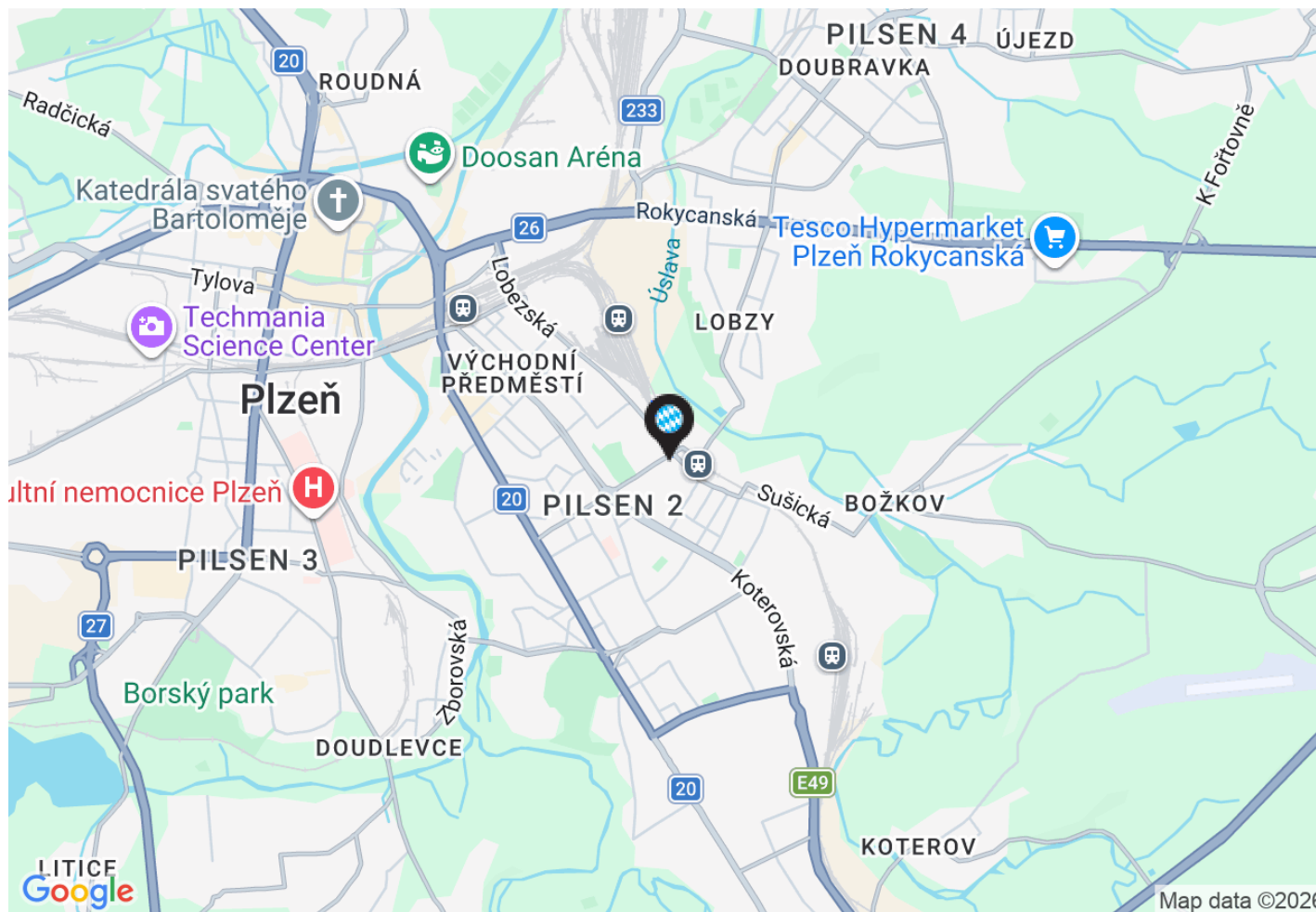
Město: Plzeň

Ulice: Částkova

InterCora

www.intercora.cz

Mapa - silniční



Základní údaje

potraviny: Penny Market

celková plocha centra: 1 034 m²

provozovaná plocha centra: 1 034 m²

dokončení stavby: 4.10.2004

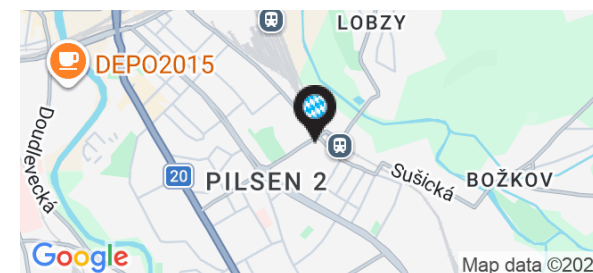
adresa:

město: Plzeň

ulice: Částkova

poč. obyvatel: 167 472

gps: 49,735 ; 13,4051



Orientační plán

Penny Market

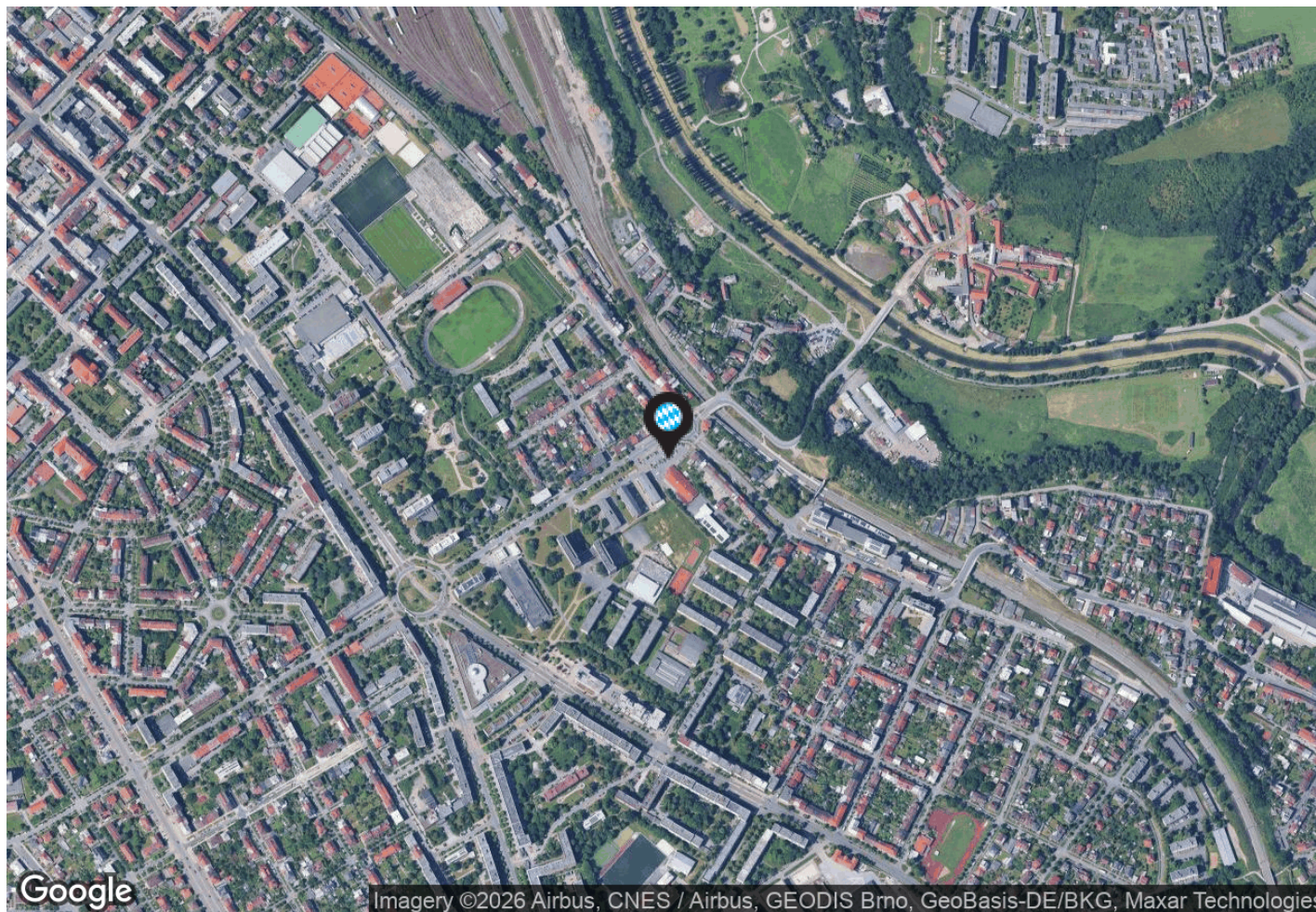
Město: Plzeň

Ulice: Částkova

InterCora

www.intercora.cz

Mapa - letecký snímek



Základní údaje

potraviny: Penny Market

celková plocha centra: 1 034 m²

provozovaná plocha centra: 1 034 m²

dokončení stavby: 4.10.2004

adresa:

město: Plzeň

ulice: Částkova

poč. obyvatel: 167 472

gps: 49,735 ; 13,4051

