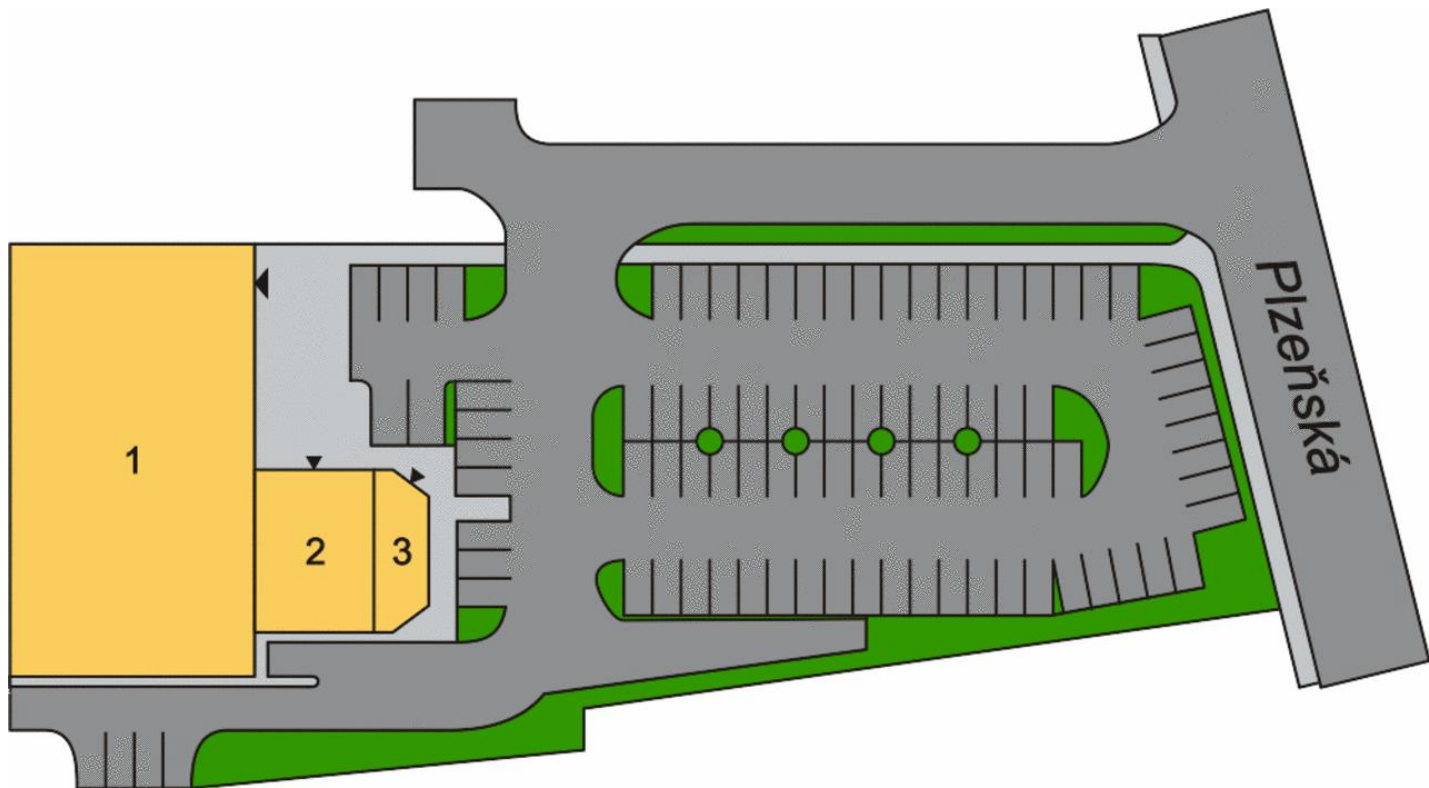


Orientační plán

Penny Market

Město: Rokycany

Ulice: Plzeňská



InterCora

www.intercora.cz

Základní údaje

potraviny: Penny Market

celková plocha centra: 1 194 m²

provozovaná plocha centra: 1 194 m²

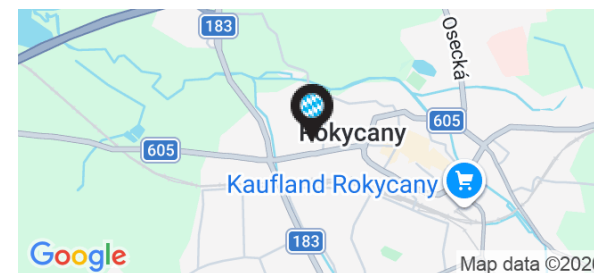
dokončení stavby: 14.4.2000

adresa:

město: Rokycany

ulice: Plzeňská

gps: 49,743 ; 13,5856



Orientační plán

Penny Market

Město: Rokycany

Ulice: Plzeňská

InterCora

www.intercora.cz

Nájemní prostory

ID	PLOCHA	NÁJEMCE	STAV
Přízemí			
1	995 m ²	Penny Market	pronajato
2	175 m ²	MUSP - řezník	pronajato
3	24 m ²	Král - tabák	pronajato

Základní údaje

potraviny: Penny Market

celková plocha centra: 1 194 m²

provozovaná plocha centra: 1 194 m²

dokončení stavby: 14.4.2000

adresa:

město: Rokycany

ulice: Plzeňská

gps: 49,743 ; 13,5856



Orientační plán

Penny Market

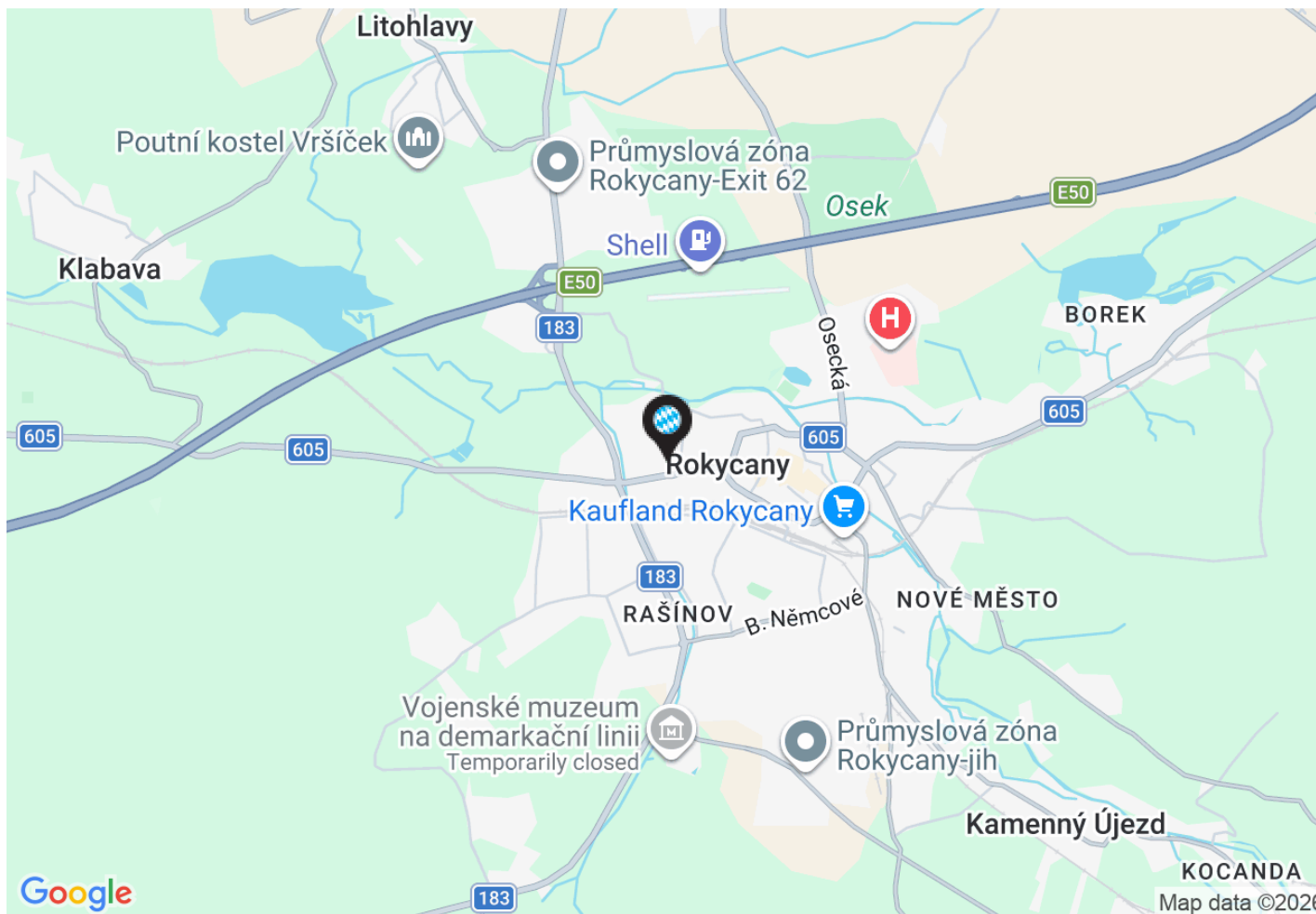
Město: Rokycany

Ulice: Plzeňská

InterCora

www.intercora.cz

Mapa - silniční



Základní údaje

potraviny: Penny Market

celková plocha centra: 1 194 m²

provozovaná plocha centra: 1 194 m²

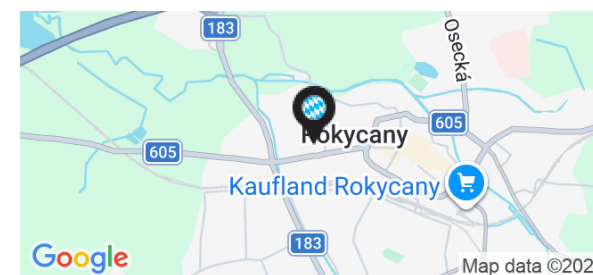
dokončení stavby: 14.4.2000

adresa:

město: Rokycany

ulice: Plzeňská

gps: 49,743 ; 13,5856



Orientační plán

Penny Market

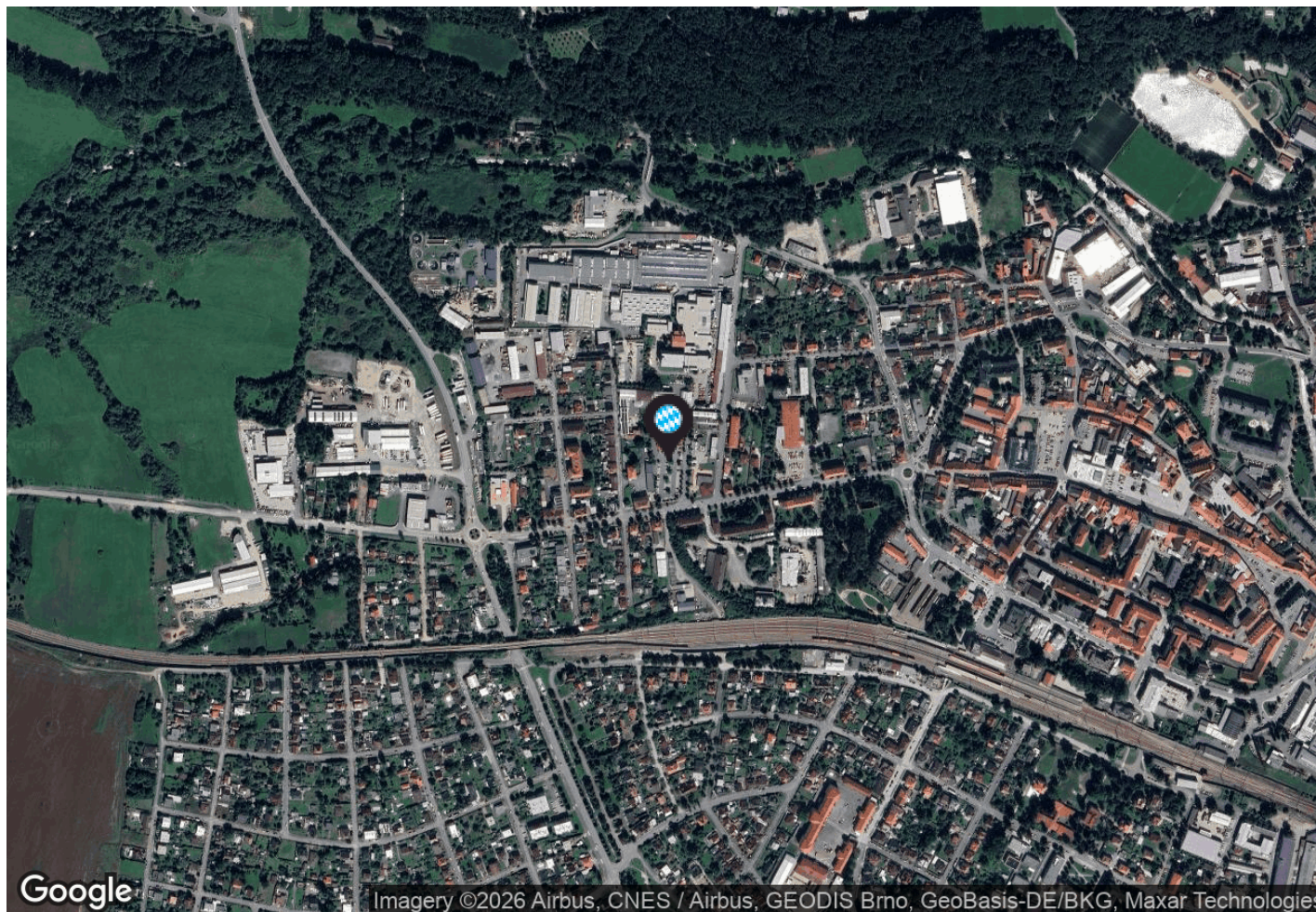
Město: Rokycany

Ulice: Plzeňská

InterCora

www.intercora.cz

Mapa - letecký snímek



Základní údaje

potraviny: Penny Market

celková plocha centra: 1 194 m²

provozovaná plocha centra: 1 194 m²

dokončení stavby: 14.4.2000

adresa:

město: Rokycany

ulice: Plzeňská

gps: 49,743 ; 13,5856

