

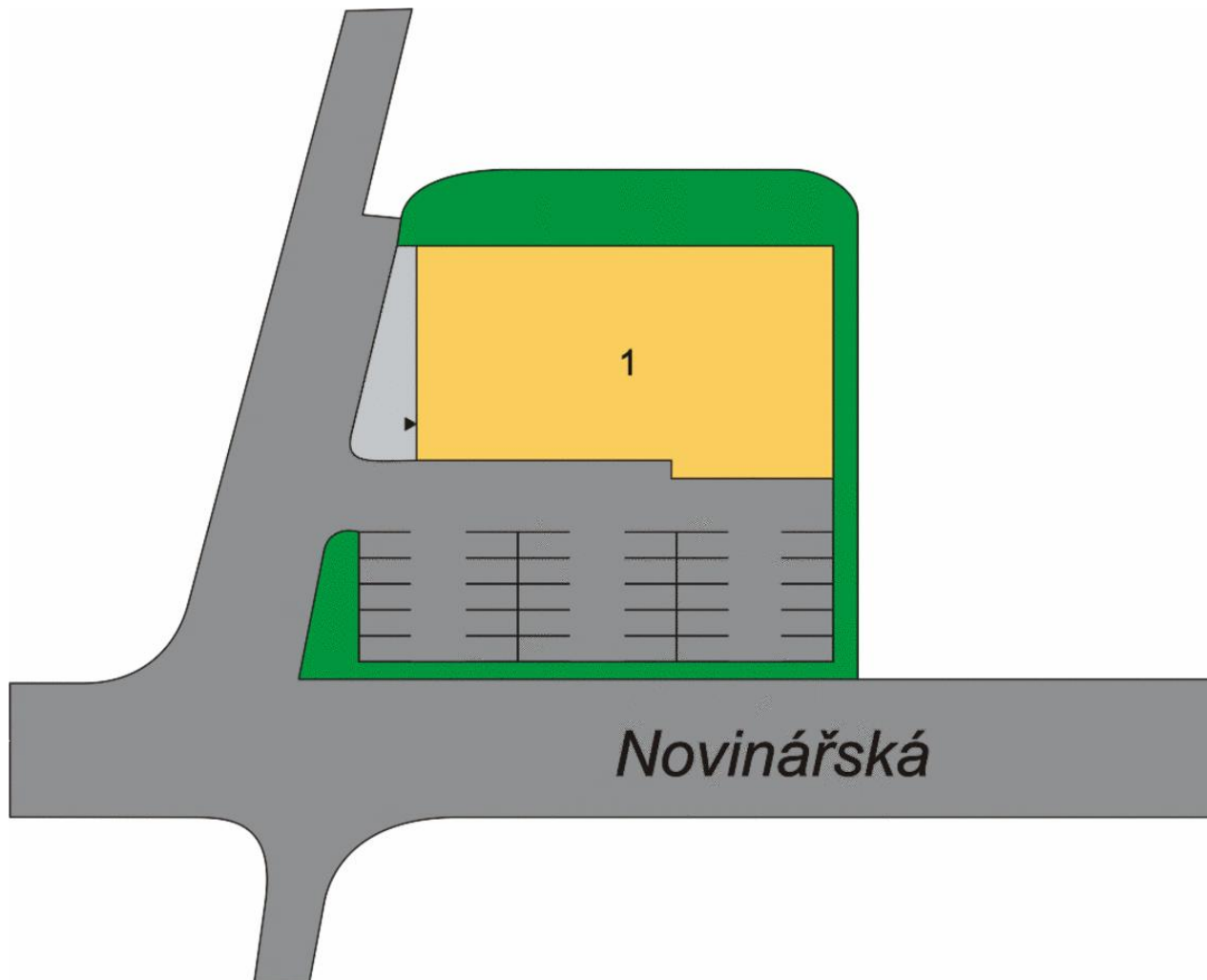
# Orientační plán

## Best Drive

Město: Ostrava

Ulice: Novinářská

přízemí



# InterCora

www.intercora.cz

### Základní údaje

celková plocha centra: 934 m<sup>2</sup>  
provozovaná plocha centra: 934 m<sup>2</sup>  
dokončení stavby: 10.5.2007

### adresa:

město: Ostrava

ulice: Novinářská

poč. obyvatel: 305 970

gps: 49,8357 ; 18,2621



# Orientační plán

## Best Drive

Město: Ostrava

Ulice: Novinářská

## Nájemní prostory

ID	PLOCHA	NÁJEMCE	STAV
<b>Přízemí</b>			
1	934 m <sup>2</sup>	Best Drive	pronajato

# InterCora

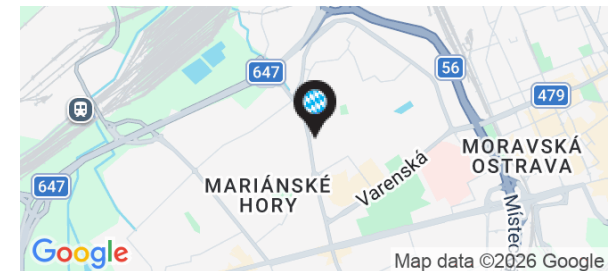
www.intercora.cz

### Základní údaje

celková plocha centra: 934 m<sup>2</sup>  
provozovaná plocha centra: 934 m<sup>2</sup>  
dokončení stavby: 10.5.2007

### adresa:

město: Ostrava  
ulice: Novinářská  
poč. obyvatel: 305 970  
gps: 49,8357 ; 18,2621



# Orientační plán

## Best Drive

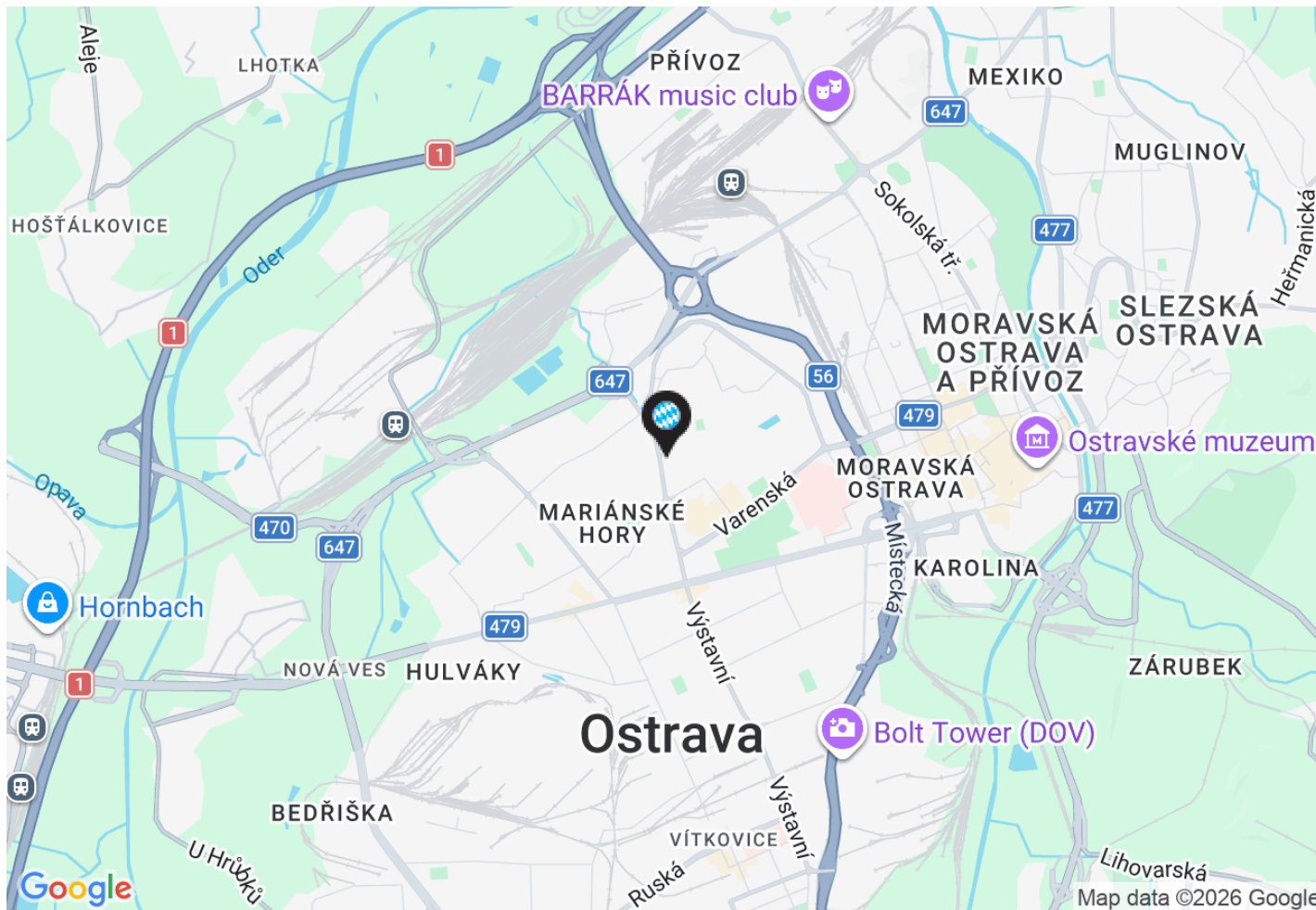
Město: Ostrava

Ulice: Novinářská

# InterCora

www.intercora.cz

## Mapa - silniční

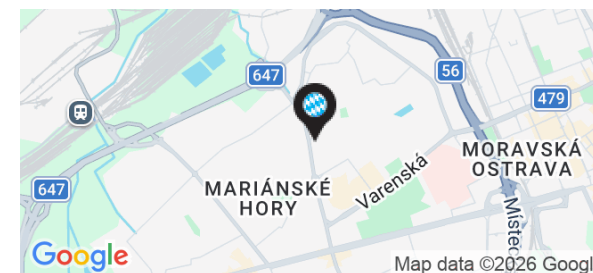


### Základní údaje

celková plocha centra: 934 m<sup>2</sup>  
provozovaná plocha centra: 934 m<sup>2</sup>  
dokončení stavby: 10.5.2007

### adresa:

město: Ostrava  
ulice: Novinářská  
poč. obyvatel: 305 970  
gps: 49,8357 ; 18,2621



# Orientační plán

## Best Drive

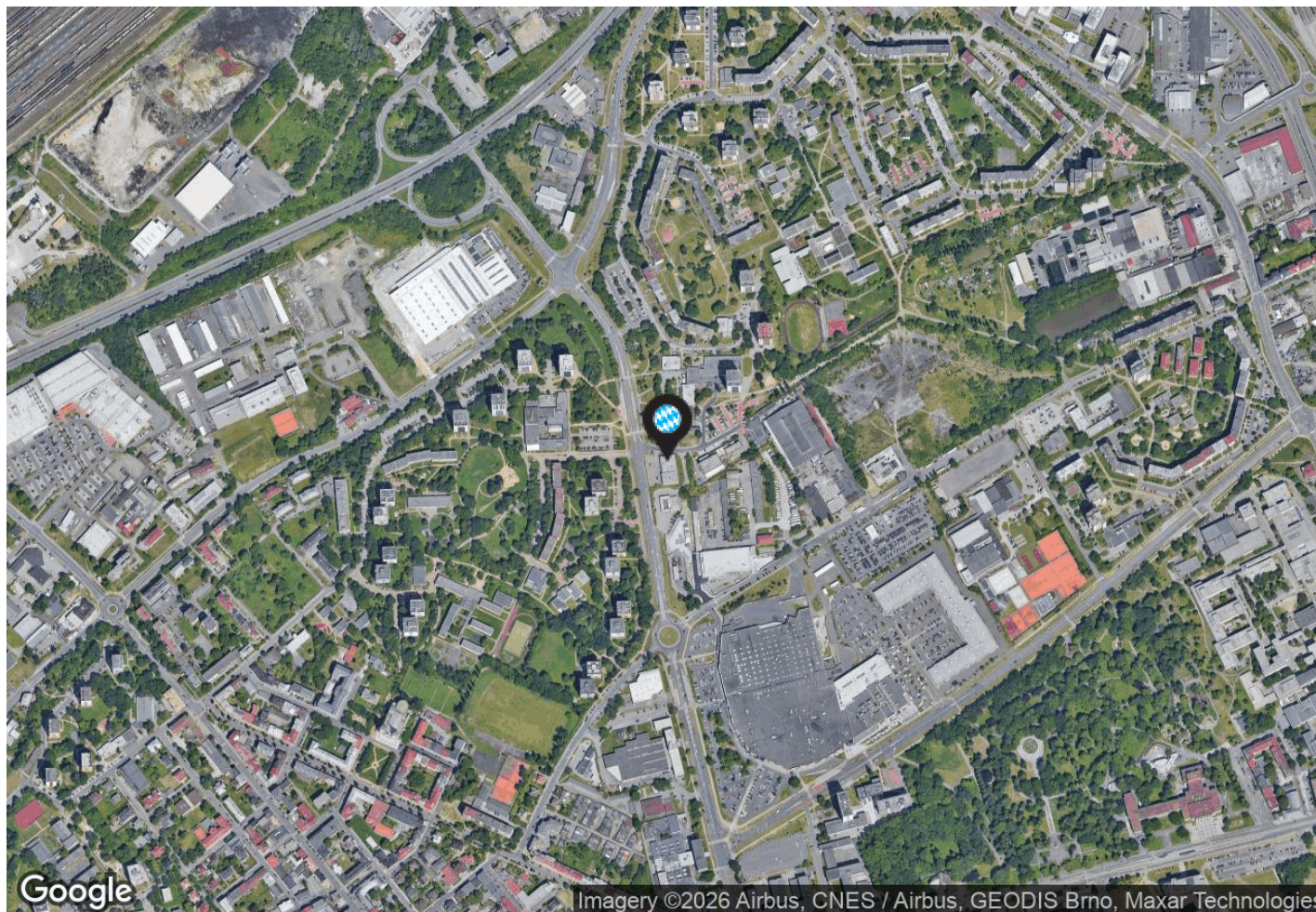
Město: Ostrava

Ulice: Novinářská

# InterCora

www.intercora.cz

## Mapa - letecký snímek



### Základní údaje

celková plocha centra: 934 m<sup>2</sup>  
provozovaná plocha centra: 934 m<sup>2</sup>  
dokončení stavby: 10.5.2007

### adresa:

město: Ostrava  
ulice: Novinářská  
poč. obyvatel: 305 970  
gps: 49,8357 ; 18,2621

