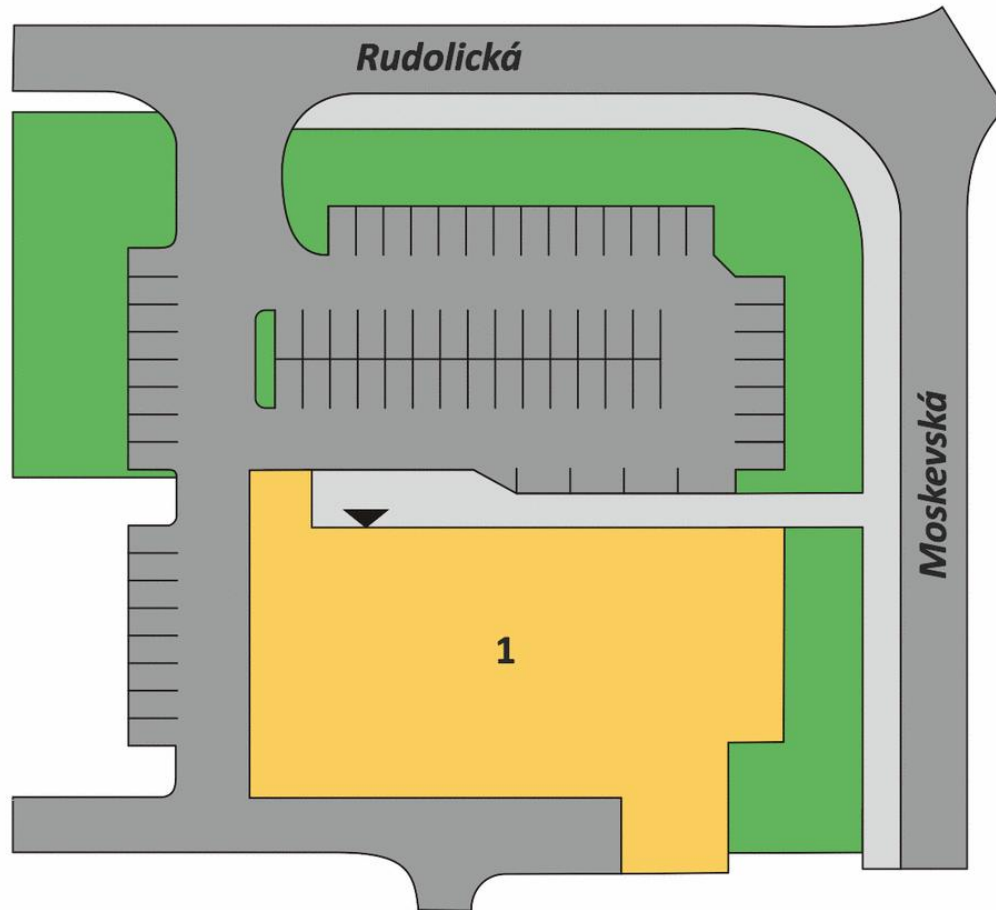


Orientační plán

Penny Market

Město: Most

Ulice: Rudolická



přízemí

InterCora

www.intercora.cz

Základní údaje

potraviny: Penny Market

celková plocha centra: 1 048 m²

provozovaná plocha centra: 1 048 m²

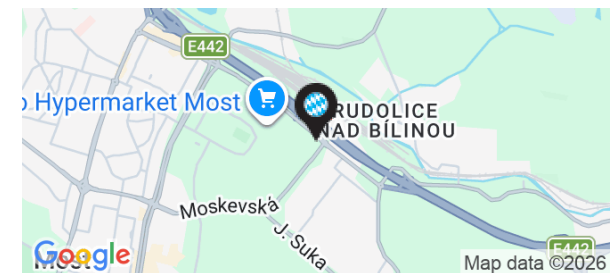
dokončení stavby: 15.7.1998

adresa:

město: Most

ulice: Rudolická

gps: 50,5095 ; 13,6562



Orientační plán

Penny Market

Město: Most

Ulice: Rudolická

InterCora

www.intercora.cz

Nájemní prostory

ID	PLOCHA	NÁJEMCE	STAV
Přízemí			
1	1 048 m ²	Peny Market	pronajato

Základní údaje

potraviny: Penny Market

celková plocha centra: 1 048 m²

provozovaná plocha centra: 1 048 m²

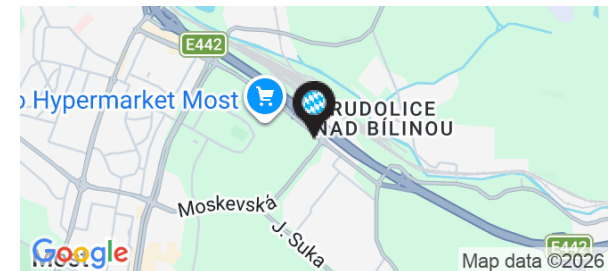
dokončení stavby: 15.7.1998

adresa:

město: Most

ulice: Rudolická

gps: 50,5095 ; 13,6562



Orientační plán

Penny Market

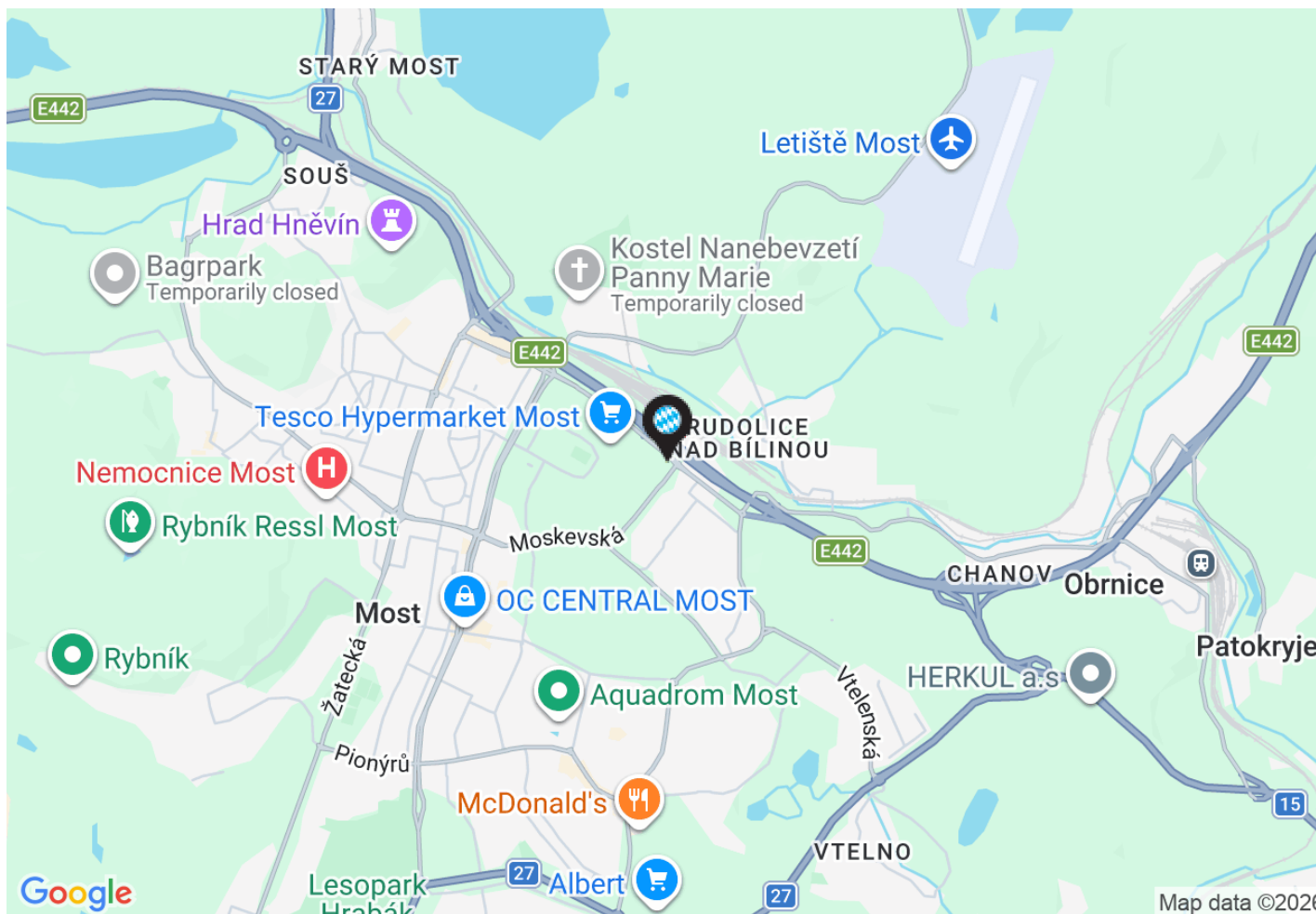
Město: Most

Ulice: Rudolická

InterCora

www.intercora.cz

Mapa - silniční



Základní údaje

potraviny: Penny Market

celková plocha centra: 1 048 m²

provozovaná plocha centra: 1 048 m²

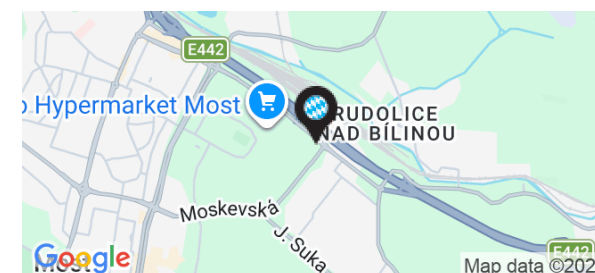
dokončení stavby: 15.7.1998

adresa:

město: Most

ulice: Rudolická

gps: 50,5095 ; 13,6562



Orientační plán

Penny Market

Město: Most

Ulice: Rudolická

InterCora

www.intercora.cz

Mapa - letecký snímek



Základní údaje

potraviny: Penny Market

celková plocha centra: 1 048 m²

provozovaná plocha centra: 1 048 m²

dokončení stavby: 15.7.1998

adresa:

město: Most

ulice: Rudolická

gps: 50,5095 ; 13,6562

