

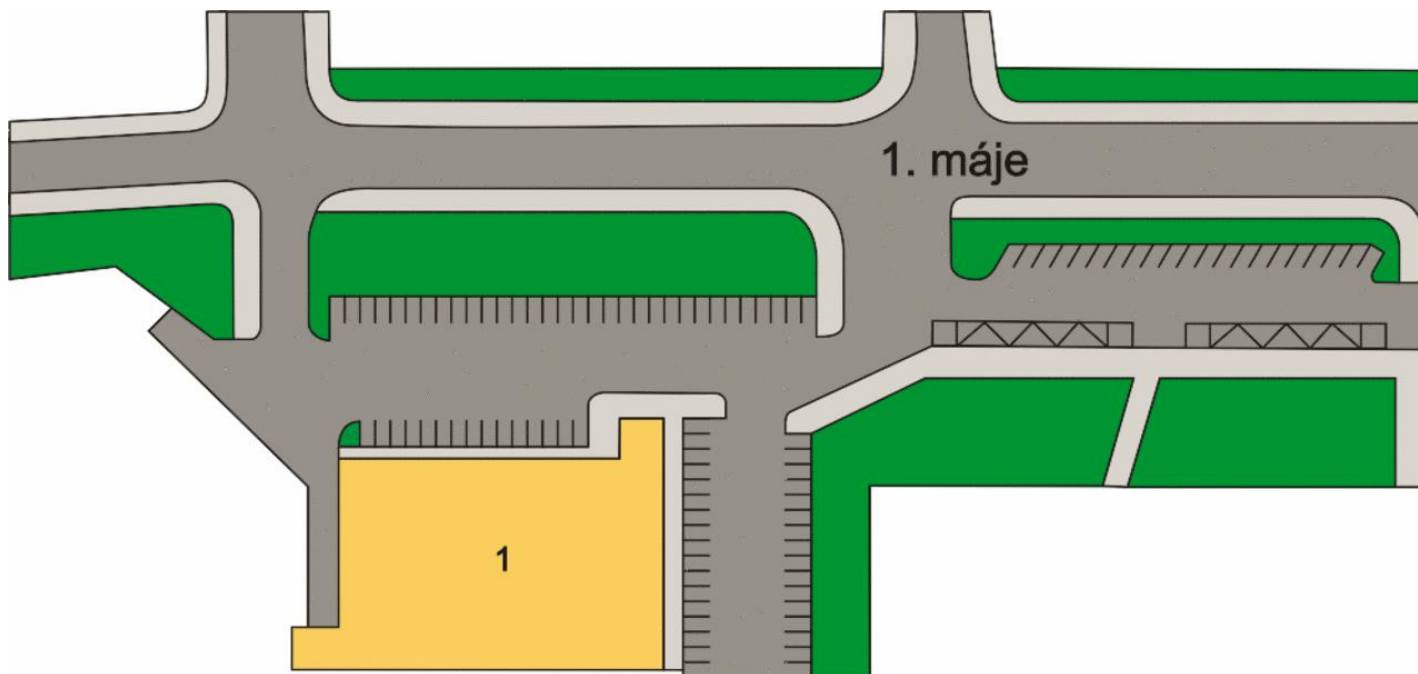
Orientační plán

Tesco

Město: Zruč nad Sázavou

Ulice: 1. máje

přízemí



InterCora

www.intercora.cz

Základní údaje

potraviny: Tesco

celková plocha centra: 1 000 m²

provozovaná plocha centra: 1 000 m²

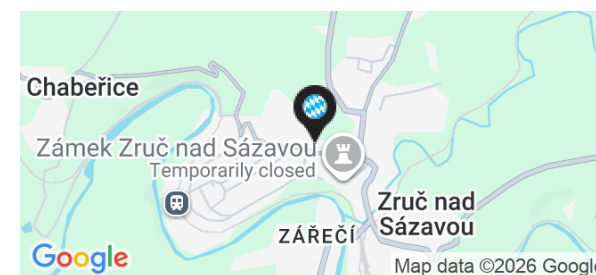
dokončení stavby: 30.7.2003

adresa:

město: Zruč nad Sázavou

ulice: 1. máje

gps: 49,7466 ; 15,0987



Orientační plán

Tesco

Město: Zruč nad Sázavou

Ulice: 1. máje

Nájemní prostory

ID	PLOCHA	NÁJEMCE	STAV
Přízemí			
1	1 000 m ²	Tesco	pronajato

InterCora

www.intercora.cz

Základní údaje

potraviny: Tesco

celková plocha centra: 1 000 m²

provozovaná plocha centra: 1 000 m²

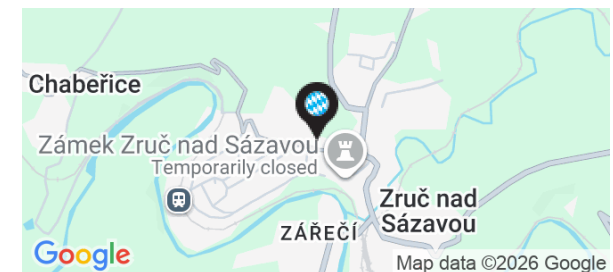
dokončení stavby: 30.7.2003

adresa:

město: Zruč nad Sázavou

ulice: 1. máje

gps: 49,7466 ; 15,0987



Orientační plán

Tesco

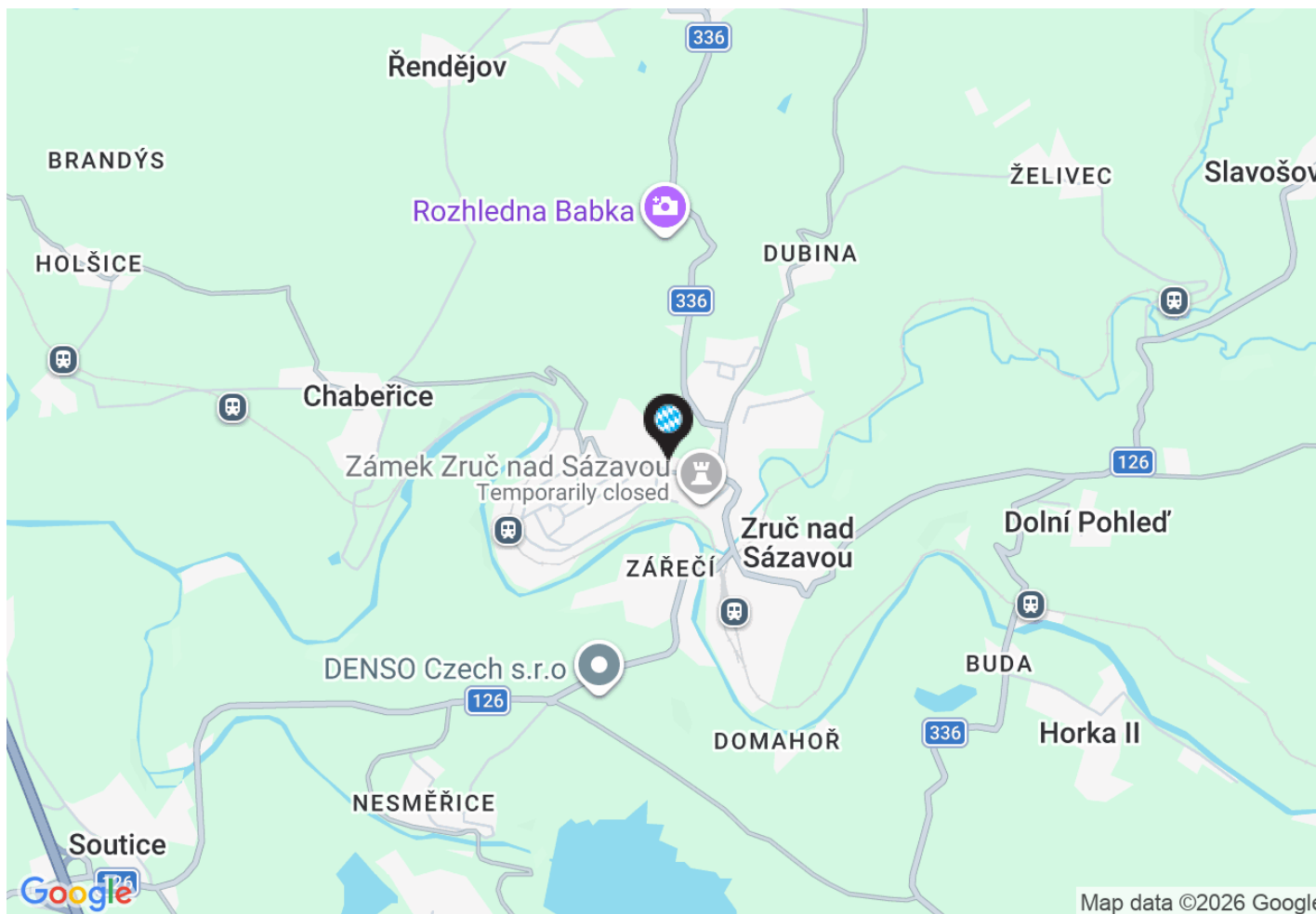
Město: Zruč nad Sázavou

Ulice: 1. máje

InterCora

www.intercora.cz

Mapa - silniční



Základní údaje

potraviny: Tesco

celková plocha centra: 1 000 m²

provozovaná plocha centra: 1 000 m²

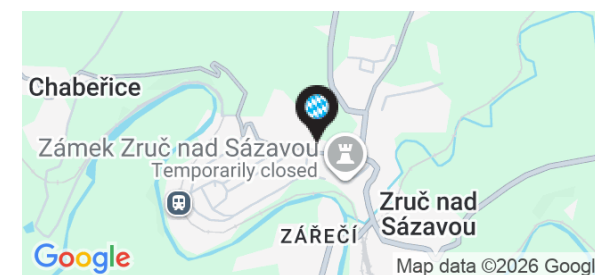
dokončení stavby: 30.7.2003

adresa:

město: Zruč nad Sázavou

ulice: 1. máje

gps: 49,7466 ; 15,0987



Orientační plán

Tesco

Město: Zruč nad Sázavou

Ulice: 1. máje

InterCora

www.intercora.cz

Mapa - letecký snímek



Základní údaje

potraviny: Tesco

celková plocha centra: 1 000 m²

provozovaná plocha centra: 1 000 m²

dokončení stavby: 30.7.2003

adresa:

město: Zruč nad Sázavou

ulice: 1. máje

gps: 49,7466 ; 15,0987

