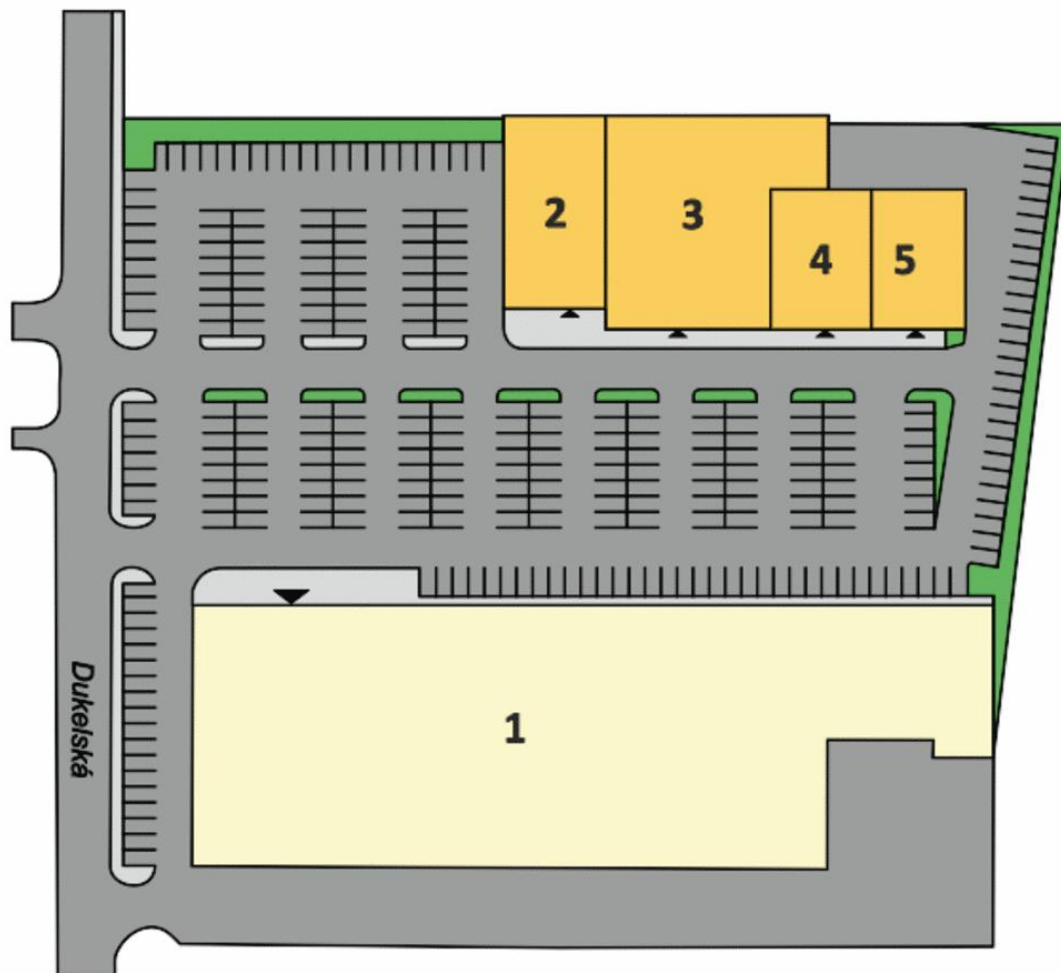


Orientační plán

OC Znojmo

Město: Znojmo

Ulice: Dukelských bojovníků



přízemí

InterCora

www.intercora.cz

Základní údaje

potraviny: Kaufland

celková plocha centra: 7 012 m²

provozovaná plocha centra: 2 254 m²

dokončení stavby: 8.12.1998

adresa:

město: Znojmo

ulice: Dukelských bojovníků

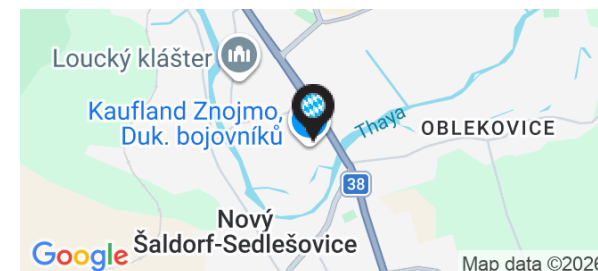
gps: 48,8374 ; 16,0647

Kontakt pronájem

Vladimír Vondřich

email: vondrich@intercora.cz

tel: +420 377 510 427



Orientační plán

OC Znojmo

Město: Znojmo

Ulice: Dukelských bojovníků

InterCora

www.intercora.cz

Nájemní prostory

ID	PLOCHA	NÁJEMCE	STAV
Přízemí			
1	4 758 m ²	Kaufland	ostatní objekty
2	480 m ²	Dráčík	pronajato
3	1 030 m ²	Sinsay	pronajato
4	398 m ²	PEPCO	pronajato
5	346 m ²	Teta drogerie	pronajato

Základní údaje

potraviny: Kaufland

celková plocha centra: 7 012 m²

provozovaná plocha centra: 2 254 m²

dokončení stavby: 8.12.1998

adresa:

město: Znojmo

ulice: Dukelských bojovníků

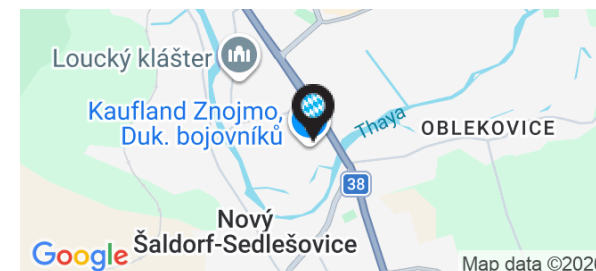
gps: 48,8374 ; 16,0647

Kontakt pronájem

Vladimír Vondřich

email: vondrich@intercora.cz

tel: +420 377 510 427



Orientační plán

OC Znojmo

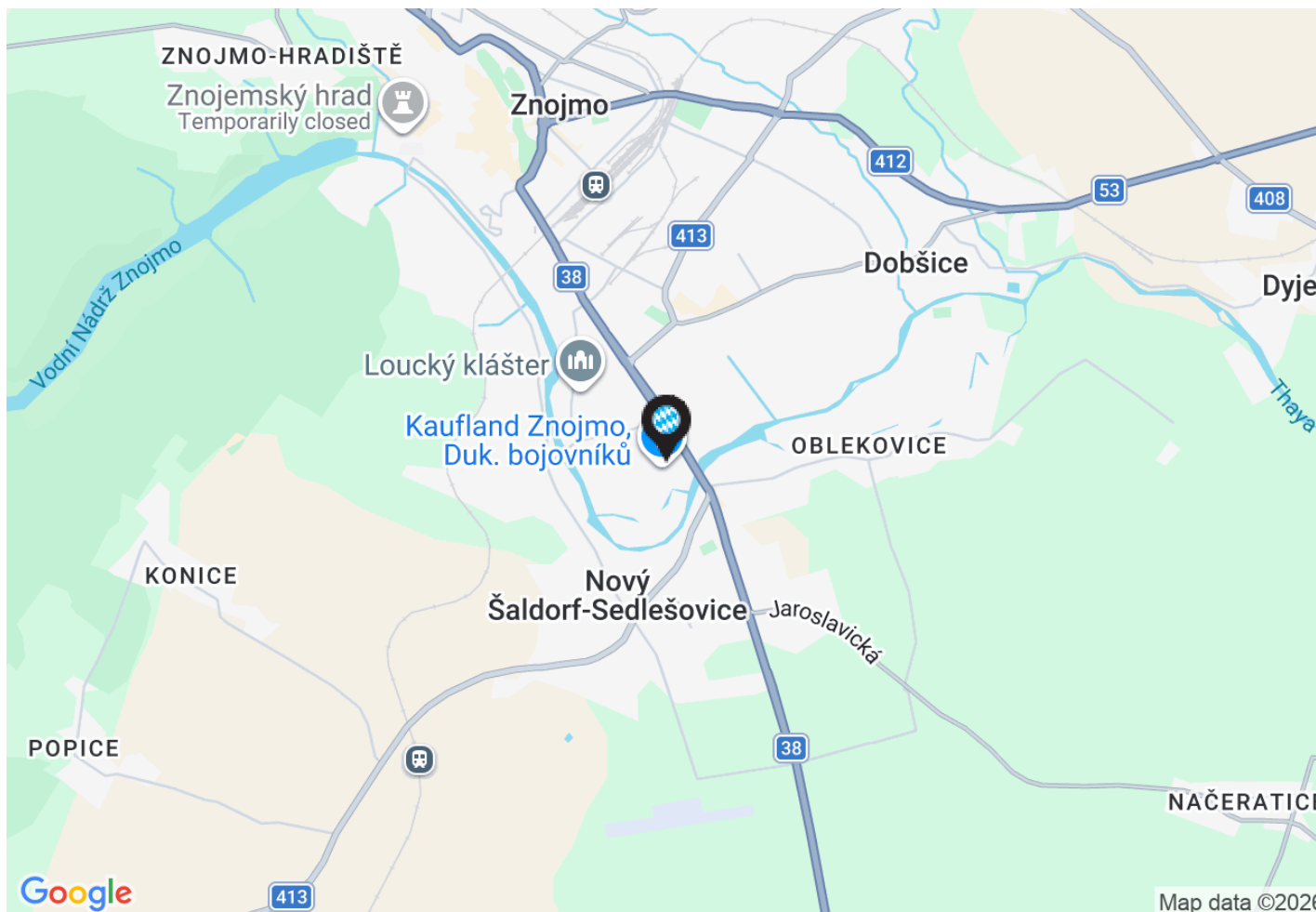
Město: Znojmo

Ulice: Dukelských bojovníků

InterCora

www.intercora.cz

Mapa - silniční



Základní údaje

potraviny: Kaufland

celková plocha centra: 7 012 m²

provozovaná plocha centra: 2 254 m²

dokončení stavby: 8.12.1998

adresa:

město: Znojmo

ulice: Dukelských bojovníků

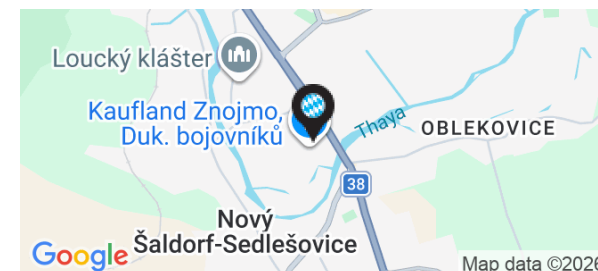
gps: 48,8374 ; 16,0647

Kontakt pronájem

Vladimír Vondřich

email: vondrich@intercora.cz

tel: +420 377 510 427



Orientační plán

OC Znojmo

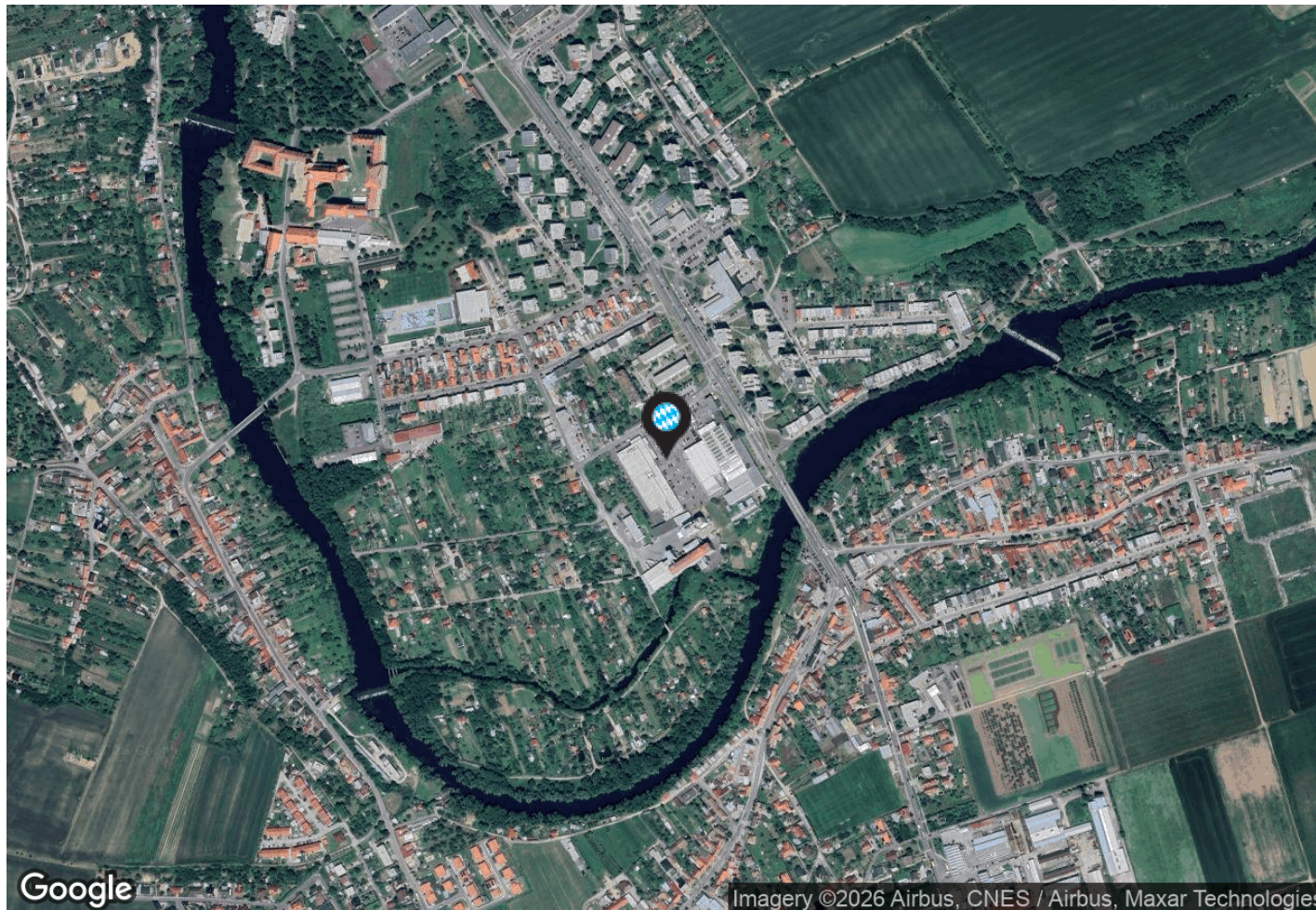
Město: Znojmo

Ulice: Dukelských bojovníků

InterCora

www.intercora.cz

Mapa - letecký snímek



Základní údaje

potraviny: Kaufland

celková plocha centra: 7 012 m²

provozovaná plocha centra: 2 254 m²

dokončení stavby: 8.12.1998

adresa:

město: Znojmo

ulice: Dukelských bojovníků

gps: 48,8374 ; 16,0647

Kontakt pronájem

Vladimír Vondřich

email: vondrich@intercora.cz

tel: +420 377 510 427

