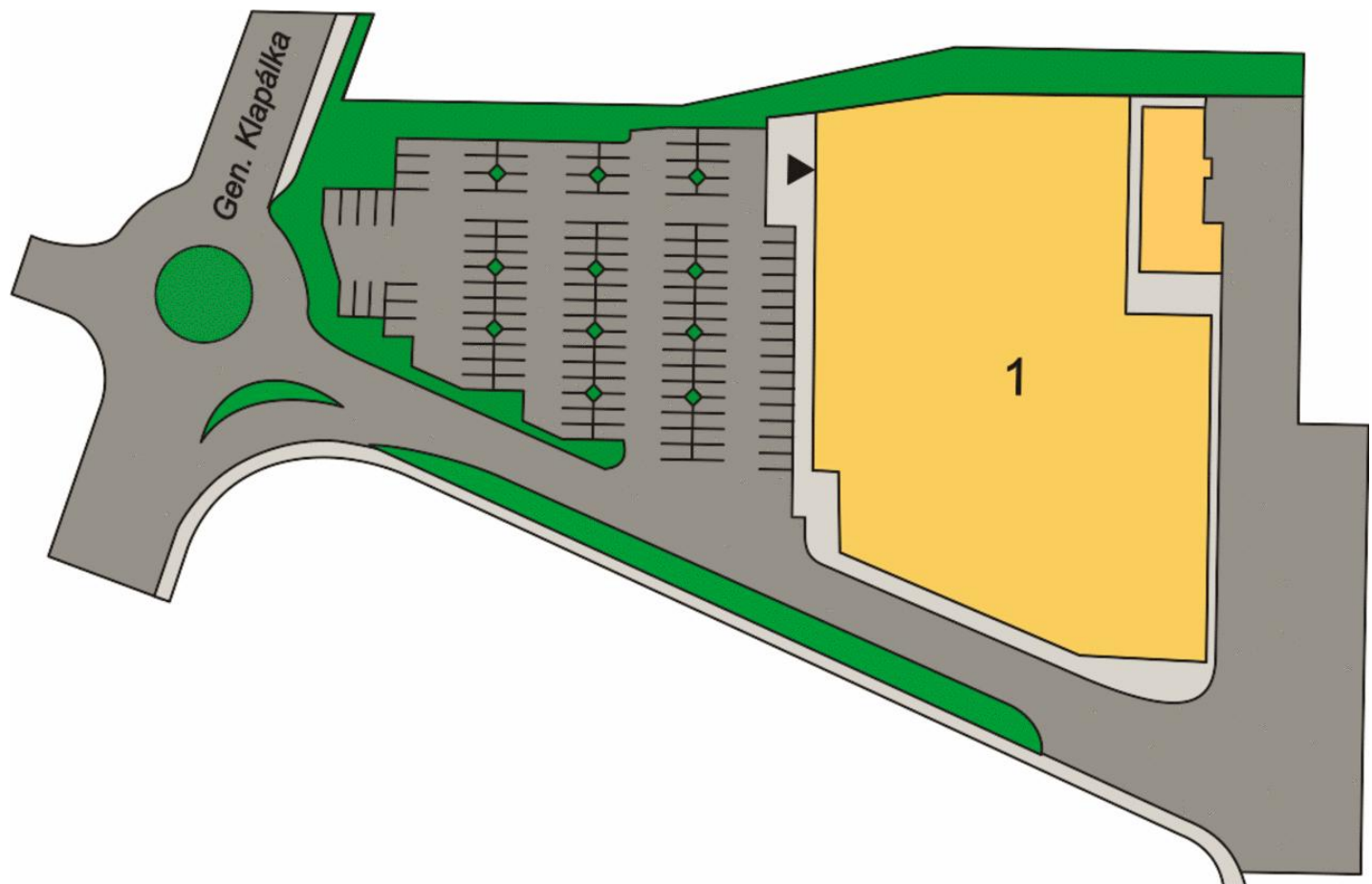


# Orientační plán

## Albert hypermarket

Město: Vsetín

Ulice: Gen. Klapálka



# InterCora

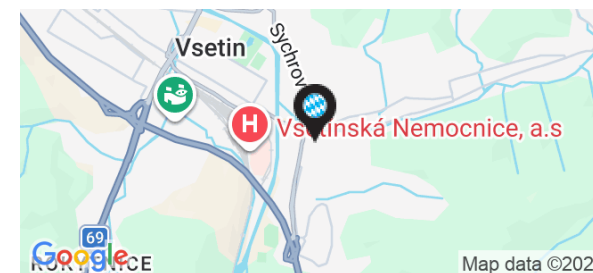
www.intercora.cz

### Základní údaje

potraviny: Albert hypermarket  
celková plocha centra: 4 553 m<sup>2</sup>  
provozovaná plocha centra: 4 553 m<sup>2</sup>  
dokončení stavby: 13.7.2001

### adresa:

město: Vsetín  
ulice: Gen. Klapálka  
gps: 49,3325 ; 18,0039



# Orientační plán

## Albert hypermarket

Město: Vsetín

Ulice: Gen. Klapálka

# InterCora

www.intercora.cz

## Nájemní prostory

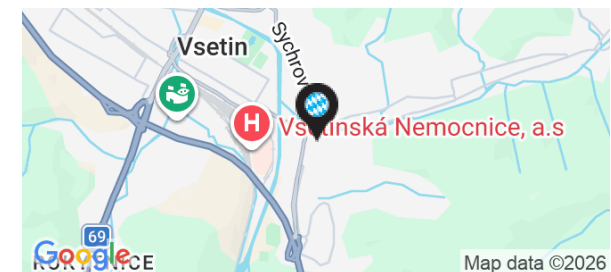
ID	PLOCHA	NÁJEMCE	STAV
<b>Přízemí</b>			
1	4 553 m <sup>2</sup>	Albert	pronajato

### Základní údaje

potraviny: Albert hypermarket  
celková plocha centra: 4 553 m<sup>2</sup>  
provozovaná plocha centra: 4 553 m<sup>2</sup>  
dokončení stavby: 13.7.2001

### adresa:

město: Vsetín  
ulice: Gen. Klapálka  
gps: 49,3325 ; 18,0039



# Orientační plán

## Albert hypermarket

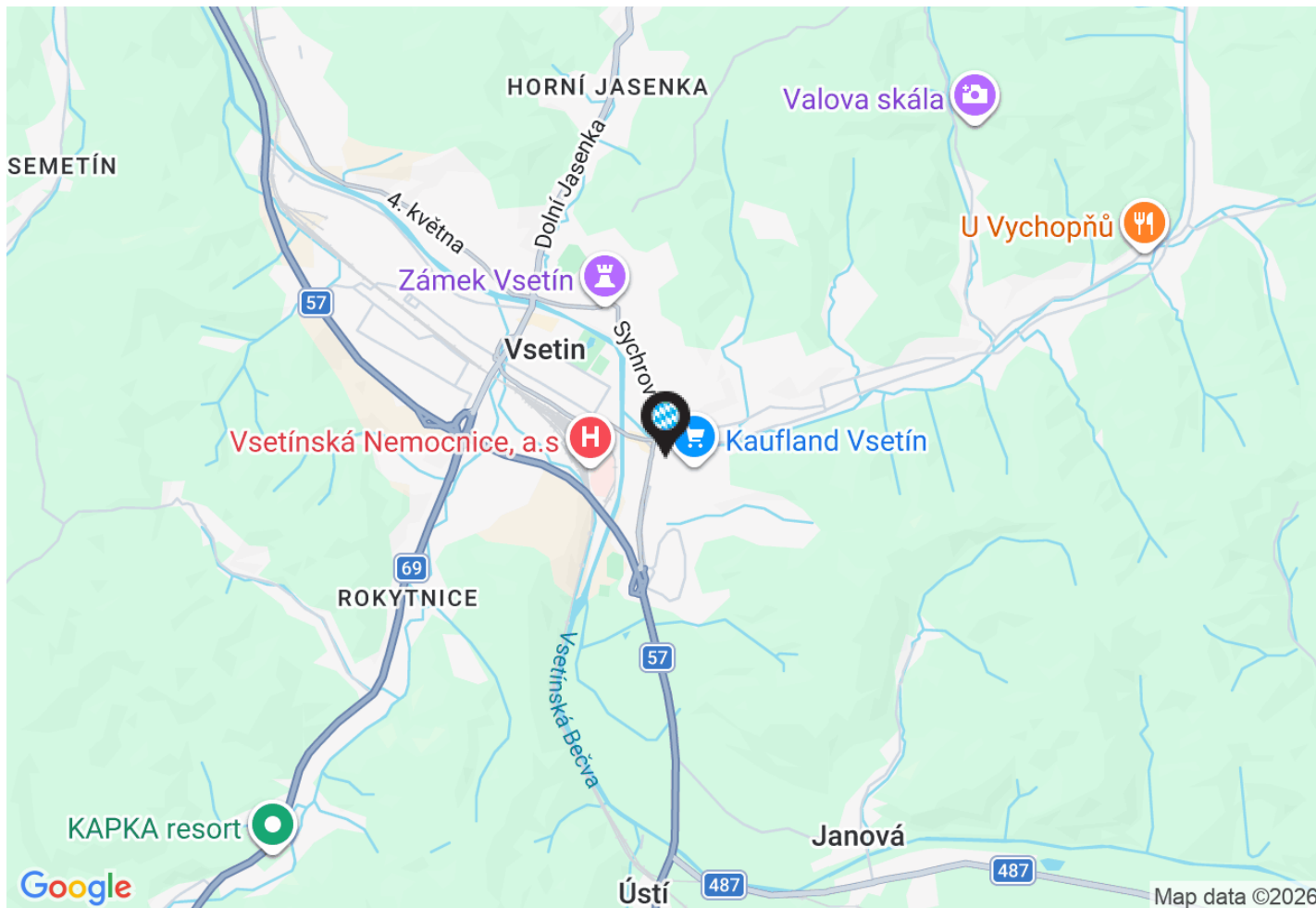
Město: Vsetín

Ulice: Gen. Klapálka

# InterCora

www.intercora.cz

## Mapa - silniční

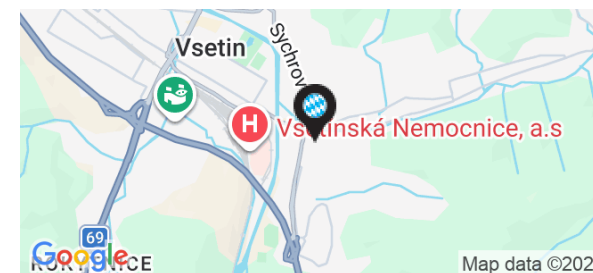


### Základní údaje

potraviny: Albert hypermarket  
celková plocha centra: 4 553 m<sup>2</sup>  
provozovaná plocha centra: 4 553 m<sup>2</sup>  
dokončení stavby: 13.7.2001

### adresa:

město: Vsetín  
ulice: Gen. Klapálka  
gps: 49,3325 ; 18,0039




# Orientační plán

## Albert hypermarket

Město: Vsetín

Ulice: Gen. Klapálka

## Mapa - letecký snímek



# InterCora

www.intercora.cz

### Základní údaje

potraviny: Albert hypermarket  
celková plocha centra: 4 553 m<sup>2</sup>  
provozovaná plocha centra: 4 553 m<sup>2</sup>  
dokončení stavby: 13.7.2001

### adresa:

město: Vsetín  
ulice: Gen. Klapálka  
gps: 49,3325 ; 18,0039

