

# Orientační plán

## Penny Market

Město: Stříbro

Ulice: Benešova



přízemí

# InterCora

www.intercora.cz

### Základní údaje

potraviny: Penny Market

celková plocha centra: 1 094 m<sup>2</sup>

provozovaná plocha centra: 1 094 m<sup>2</sup>

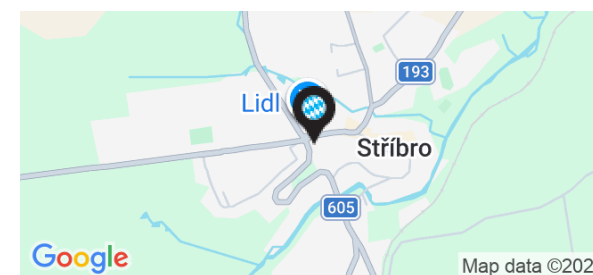
dokončení stavby: 10.11.1999

### adresa:

město: Stříbro

ulice: Benešova

gps: 49,7531 ; 12,9963



# Orientační plán

## Penny Market

Město: Stříbro

Ulice: Benešova

## Nájemní prostory

ID	PLOCHA	NÁJEMCE	STAV
<b>Přízemí</b>			
1	942 m <sup>2</sup>	Penny Market	pronajato
2	152 m <sup>2</sup>	Schneider - řezník	pronajato

# InterCora

www.intercora.cz

### Základní údaje

potraviny: Penny Market

celková plocha centra: 1 094 m<sup>2</sup>

provozovaná plocha centra: 1 094 m<sup>2</sup>

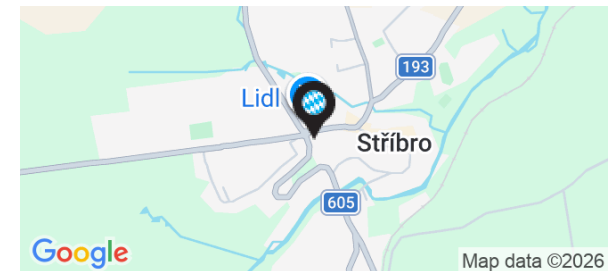
dokončení stavby: 10.11.1999

### adresa:

město: Stříbro

ulice: Benešova

gps: 49,7531 ; 12,9963



# Orientační plán

## Penny Market

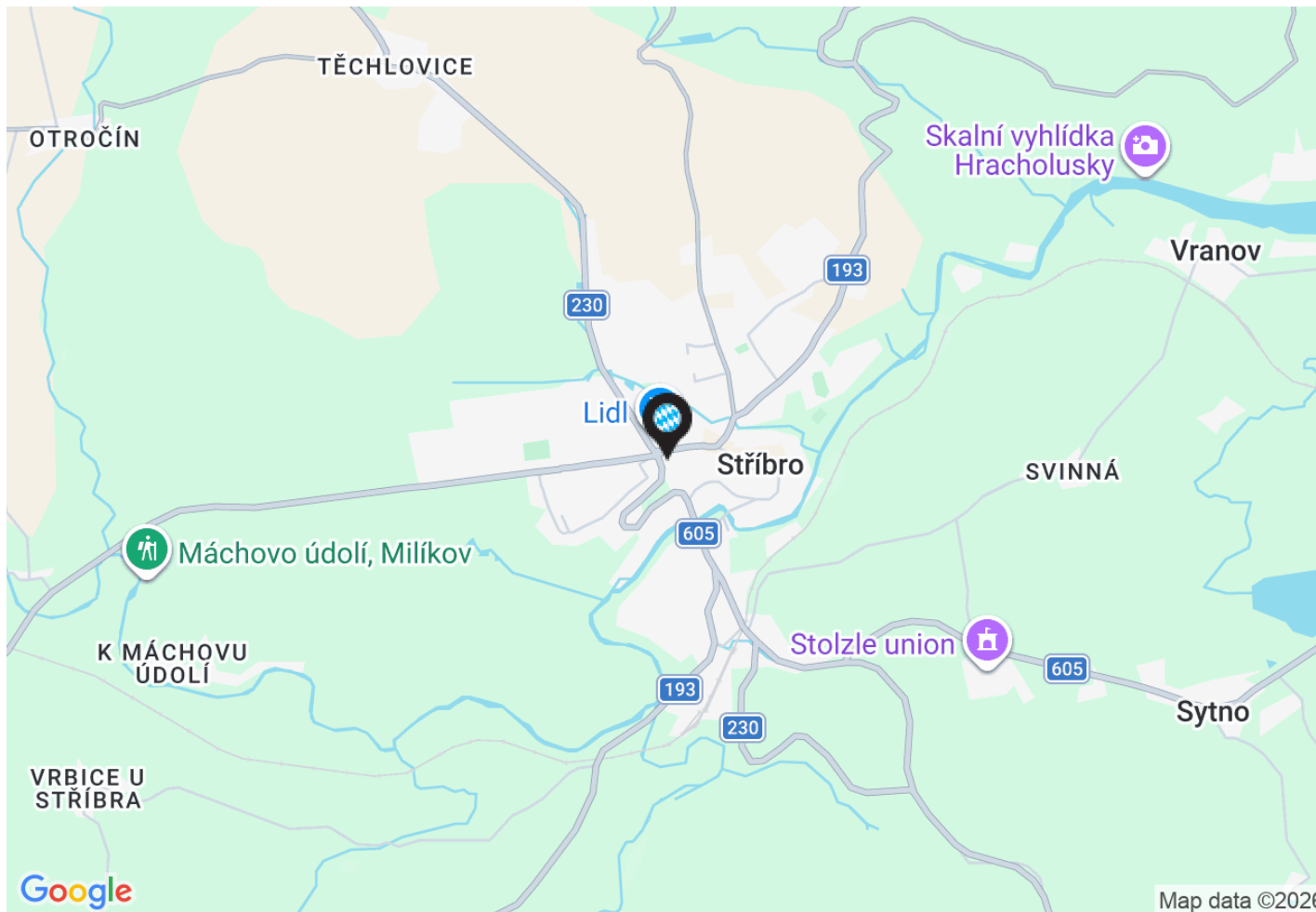
Město: Stříbro

Ulice: Benešova

# InterCora

www.intercora.cz

## Mapa - silniční



### Základní údaje

potraviny: Penny Market

celková plocha centra: 1 094 m<sup>2</sup>

provozovaná plocha centra: 1 094 m<sup>2</sup>

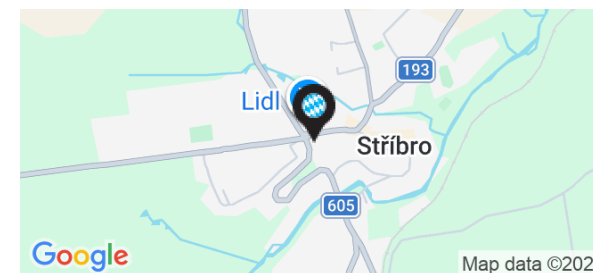
dokončení stavby: 10.11.1999

### adresa:

město: Stříbro

ulice: Benešova

gps: 49,7531 ; 12,9963



# Orientační plán

## Penny Market

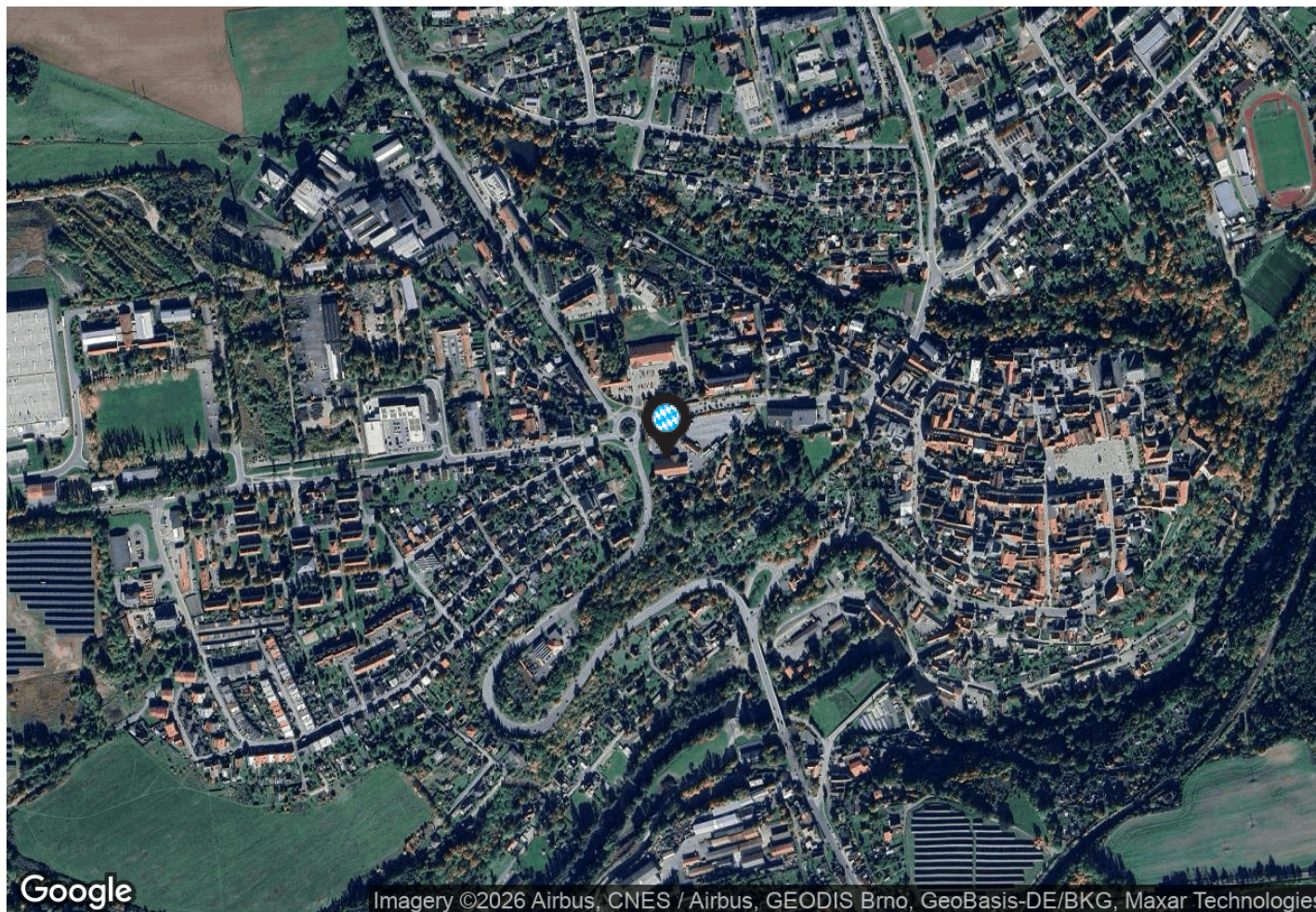
Město: Stříbro

Ulice: Benešova

# InterCora

www.intercora.cz

## Mapa - letecký snímek



### Základní údaje

potraviny: Penny Market  
celková plocha centra: 1 094 m<sup>2</sup>  
provozovaná plocha centra: 1 094 m<sup>2</sup>  
dokončení stavby: 10.11.1999

### adresa:

město: Stříbro  
ulice: Benešova  
gps: 49,7531 ; 12,9963

