

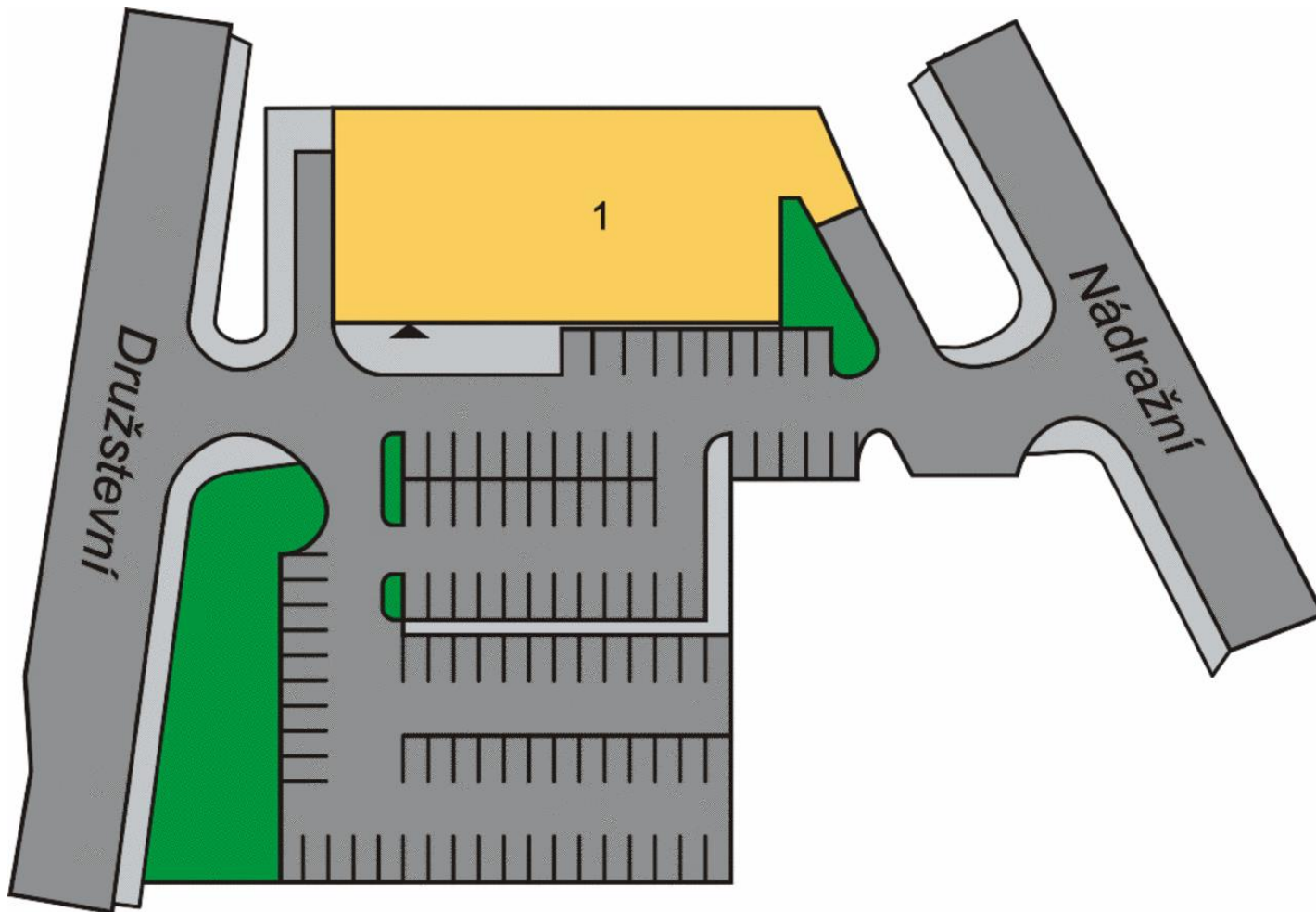
Orientační plán

Penny Market

Město: Mohelnice

Ulice: Nádražní

přízemí



InterCora

www.intercora.cz

Základní údaje

potraviny: Penny Market

celková plocha centra: 1 129 m²

provozovaná plocha centra: 1 129 m²

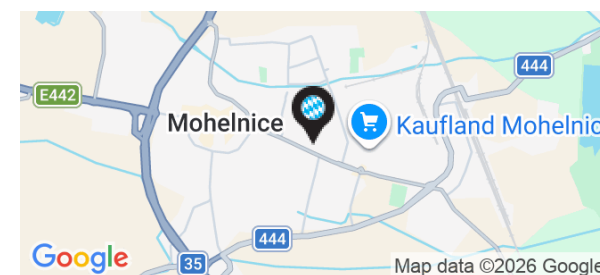
dokončení stavby: 25.11.1999

adresa:

město: Mohelnice

ulice: Nádražní

gps: 49,7756 ; 16,928



Orientační plán

Penny Market

Město: Mohelnice

Ulice: Nádražní

Nájemní prostory

InterCora

www.intercora.cz

ID	PLOCHA	NÁJEMCE	STAV
Přízemí			
1	1 129 m ²	Penny Market	pronajato

Základní údaje

potraviny: Penny Market

celková plocha centra: 1 129 m²

provozovaná plocha centra: 1 129 m²

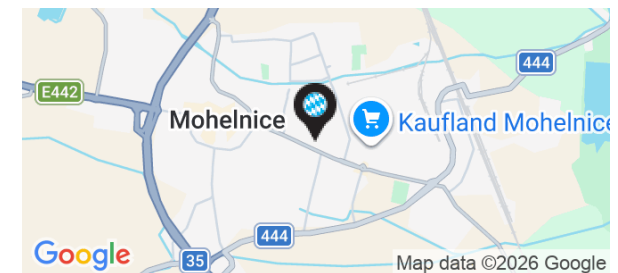
dokončení stavby: 25.11.1999

adresa:

město: Mohelnice

ulice: Nádražní

gps: 49,7756 ; 16,928



Orientační plán

Penny Market

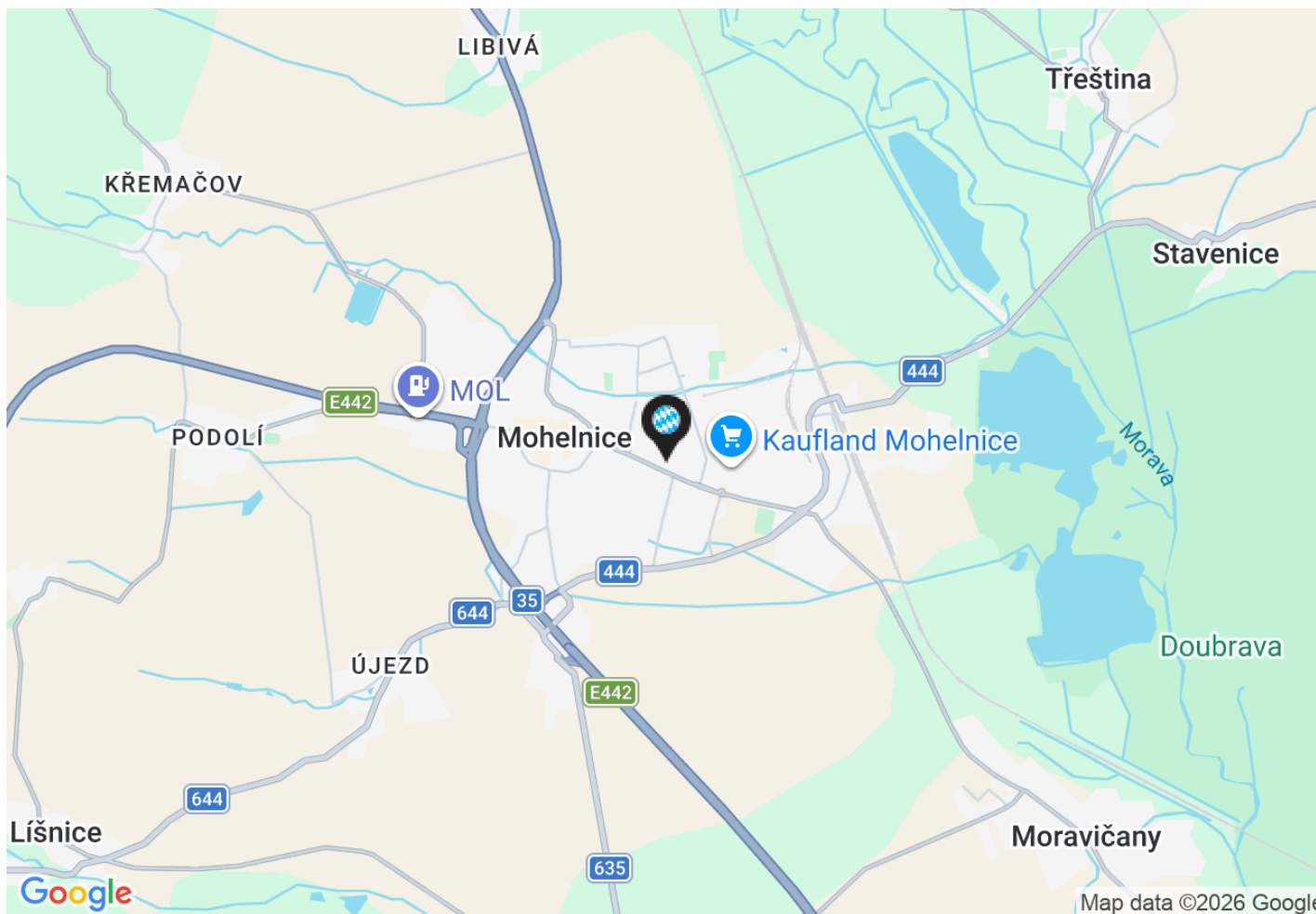
Město: Mohelnice

Ulice: Nádražní

InterCora

www.intercora.cz

Mapa - silniční



Základní údaje

potraviny: Penny Market

celková plocha centra: 1 129 m²

provozovaná plocha centra: 1 129 m²

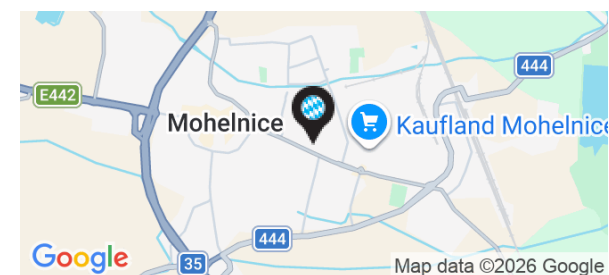
dokončení stavby: 25.11.1999

adresa:

město: Mohelnice

ulice: Nádražní

gps: 49,7756 ; 16,928



Orientační plán

Penny Market

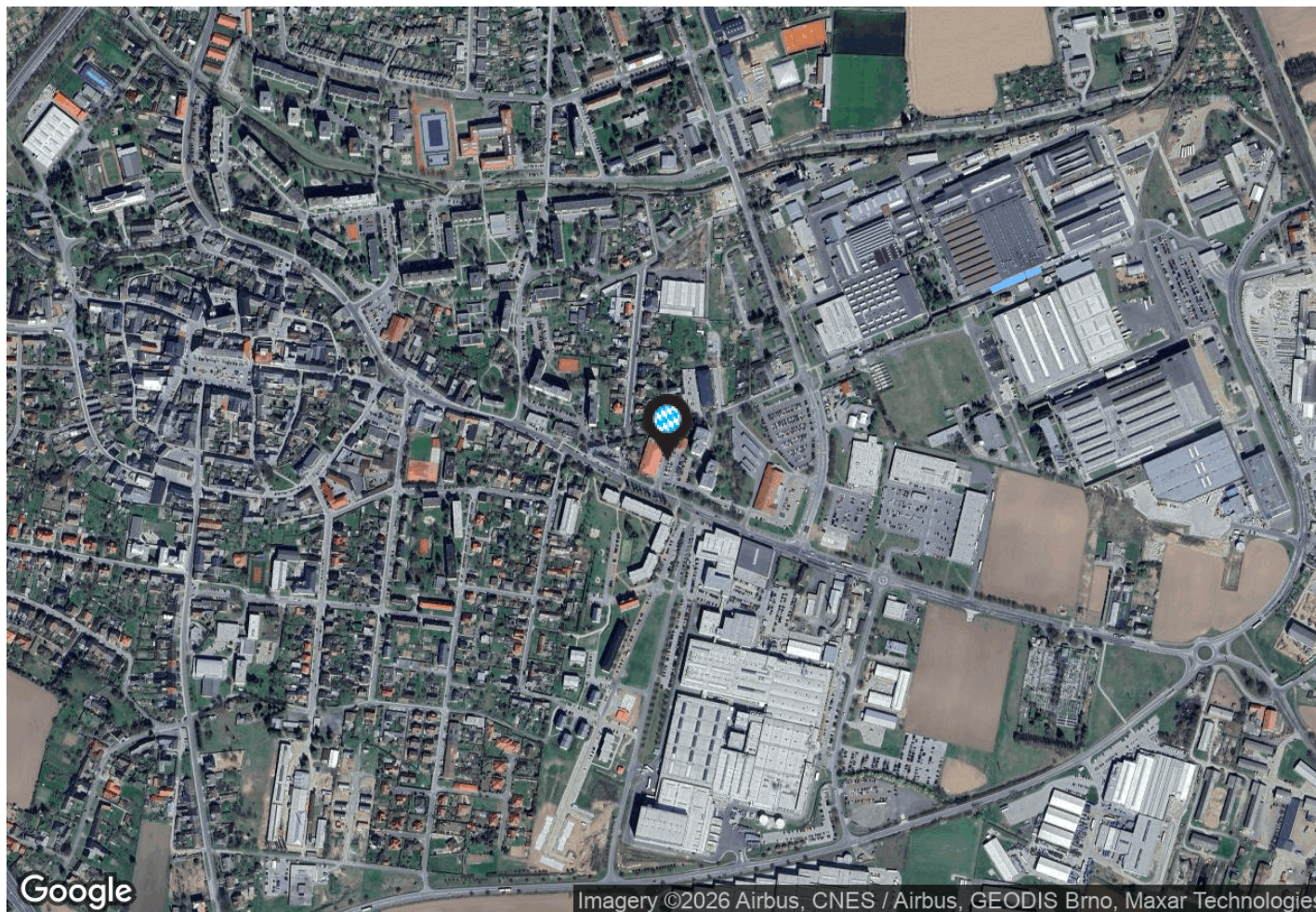
Město: Mohelnice

Ulice: Nádražní

InterCora

www.intercora.cz

Mapa - letecký snímek



Základní údaje

potraviny: Penny Market

celková plocha centra: 1 129 m²

provozovaná plocha centra: 1 129 m²

dokončení stavby: 25.11.1999

adresa:

město: Mohelnice

ulice: Nádražní

gps: 49,7756 ; 16,928

