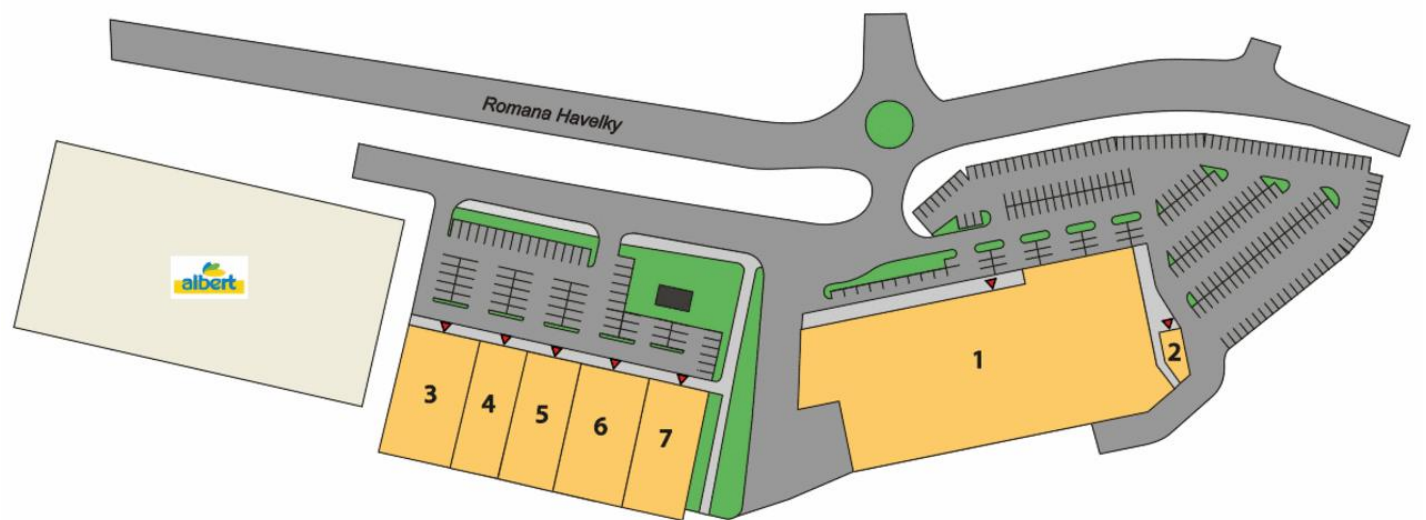


Orientační plán

OC Jihlava

Město: Jihlava

Ulice: ul. R. Havelky



přízemí

InterCora

www.intercora.cz

Základní údaje

potraviny: Kaufland

celková plocha centra: 8 858 m²

provozovaná plocha centra: 8 858 m²

dokončení stavby: 15.6.2010

adresa:

město: Jihlava

ulice: ul. R. Havelky

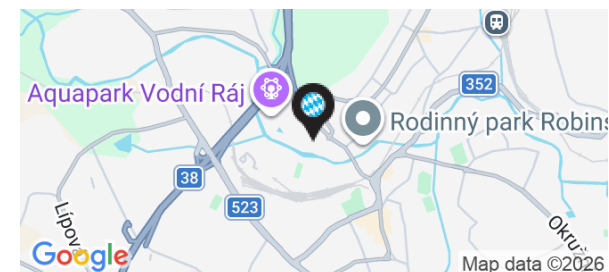
gps: 49,407 ; 15,5813

Kontakt pronájem

Vladimír Vondřich

email: vondrich@intercora.cz

tel: +420 377 510 427



Orientační plán

OC Jihlava

Město: Jihlava

Ulice: ul. R. Havelky

InterCora

www.intercora.cz

Nájemní prostory

ID	PLOCHA	NÁJEMCE	STAV
Přízemí			
1	5 747 m ²	Kaufland	pronajato
2	155 m ²	Dr. Max - lékárna	pronajato
3	803 m ²	TEDi	pronajato
4	435 m ²	PEPCO	pronajato
5	454 m ²	dm drogerie	pronajato
6	639 m ²	KiK	pronajato
7	625 m ²	SuperZOO	pronajato

Základní údaje

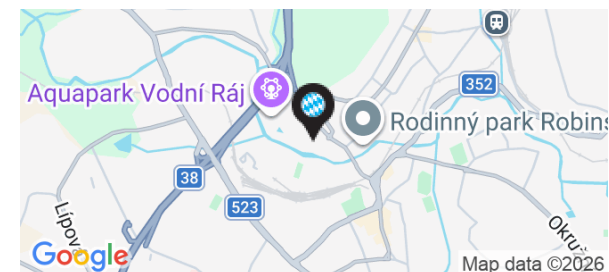
potraviny: Kaufland
celková plocha centra: 8 858 m²
provozovaná plocha centra: 8 858 m²
dokončení stavby: 15.6.2010

adresa:

město: Jihlava
ulice: ul. R. Havelky
gps: 49,407 ; 15,5813

Kontakt pronájem

Vladimír Vondřich
email: vondrich@intercora.cz
tel: +420 377 510 427



Orientační plán

OC Jihlava

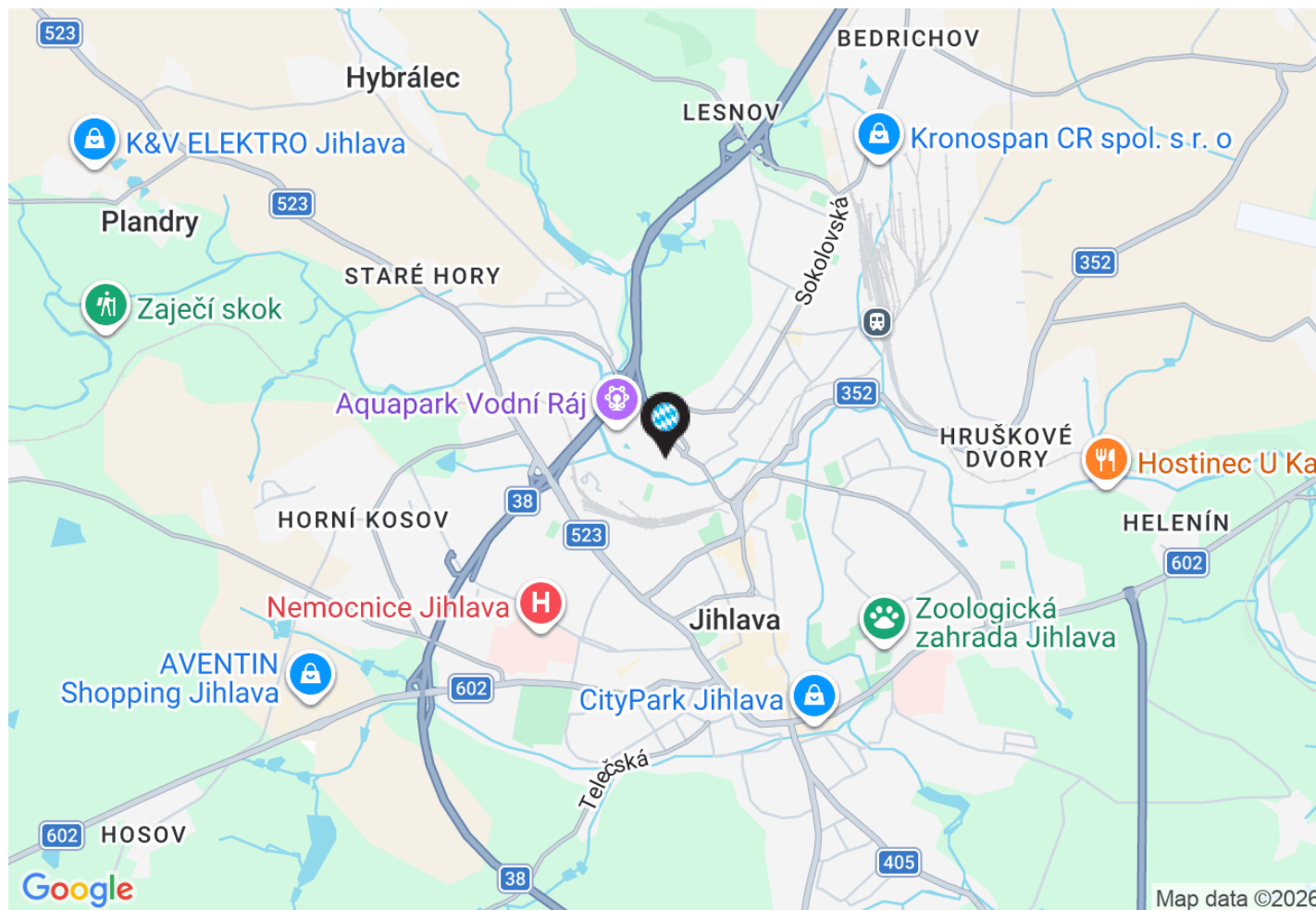
Město: Jihlava

Ulice: ul. R. Havelky

InterCora

www.intercora.cz

Mapa - silniční



Základní údaje

potraviny: Kaufland

celková plocha centra: 8 858 m²

provozovaná plocha centra: 8 858 m²

dokončení stavby: 15.6.2010

adresa:

město: Jihlava

ulice: ul. R. Havelky

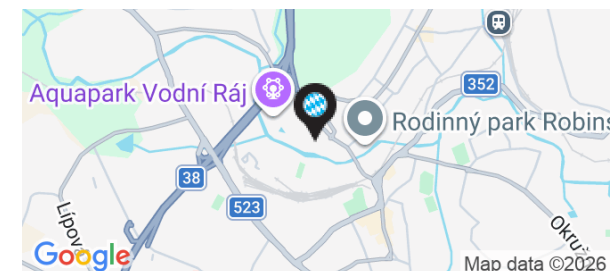
gps: 49,407 ; 15,5813

Kontakt pronájem

Vladimír Vondřich

email: vondrich@intercora.cz

tel: +420 377 510 427



Orientační plán

OC Jihlava


Město: Jihlava

Ulice: ul. R. Havelky

InterCora

www.intercora.cz

Mapa - letecký snímek



Základní údaje

potraviny: Kaufland

celková plocha centra: 8 858 m²

provozovaná plocha centra: 8 858 m²

dokončení stavby: 15.6.2010

adresa:

město: Jihlava

ulice: ul. R. Havelky

gps: 49,407 ; 15,5813

Kontakt pronájem

Vladimír Vondřich

email: vondrich@intercora.cz

tel: +420 377 510 427

