

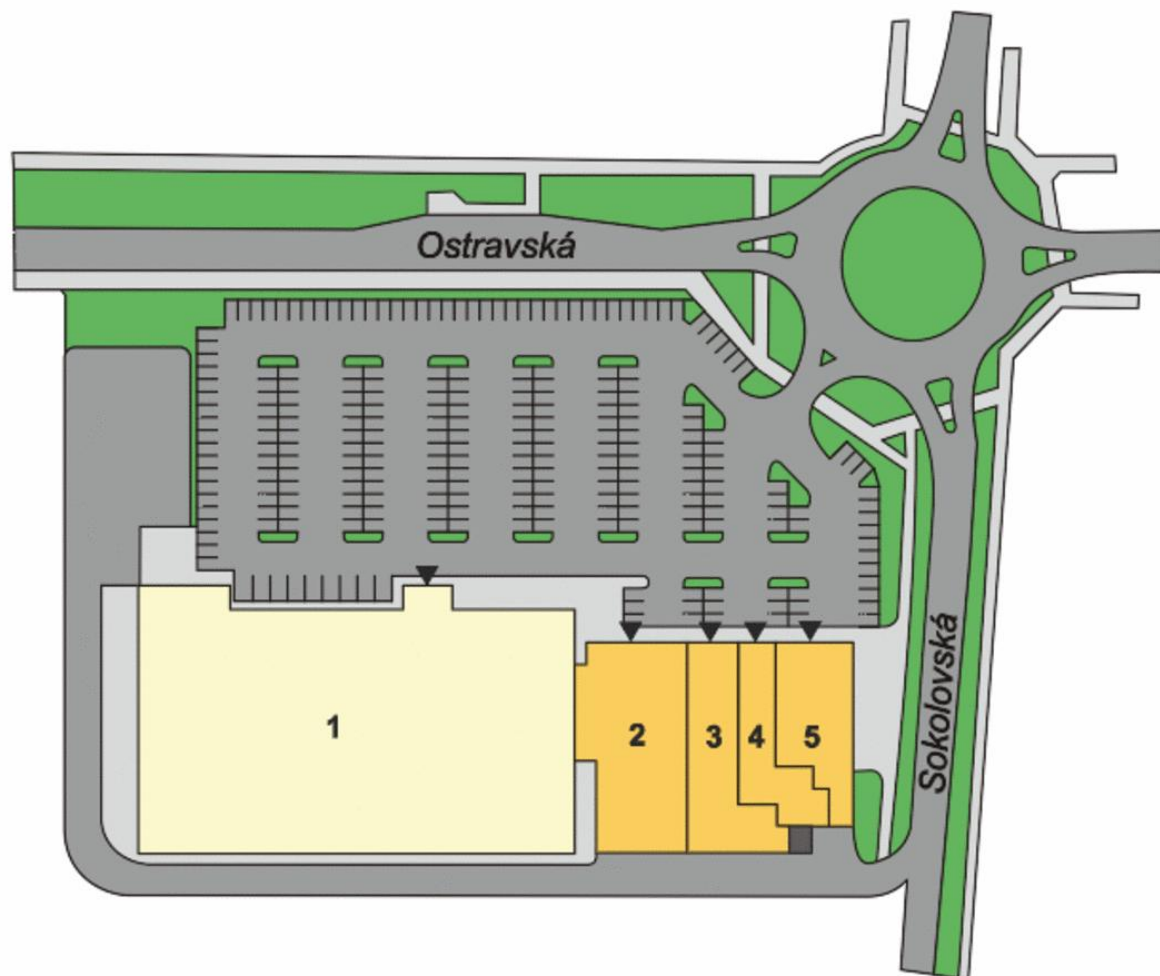
Orientační plán

OC Český Těšín

Město: Český Těšín

Ulice: Ostravská

přízemí



InterCora

www.intercora.cz

Základní údaje

potraviny: Kaufland

celková plocha centra: 6 262 m²

provozovaná plocha centra: 2 068 m²

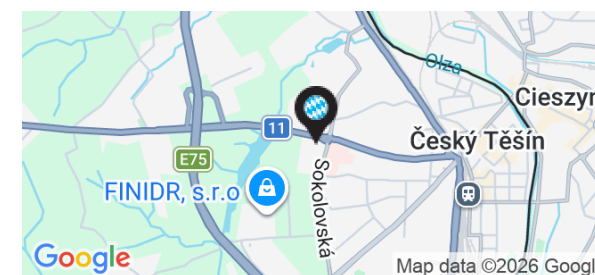
dokončení stavby: 23.11.2006

adresa:

město: Český Těšín

ulice: Ostravská

gps: 49,7468 ; 18,6083



Orientační plán

OC Český Těšín

Město: Český Těšín

Ulice: Ostravská

InterCora

www.intercora.cz

Nájemní prostory

ID	PLOCHA	NÁJEMCE	STAV
Přízemí			
1	4 194 m ²	Kaufland	ostatní objekty
2	797 m ²	Tedi	pronajato
3	478 m ²	Takko Fashion	pronajato
4	357 m ²	dm drogerie	pronajato
5	436 m ²	Pepco	pronajato

Základní údaje

potraviny: Kaufland

celková plocha centra: 6 262 m²

provozovaná plocha centra: 2 068 m²

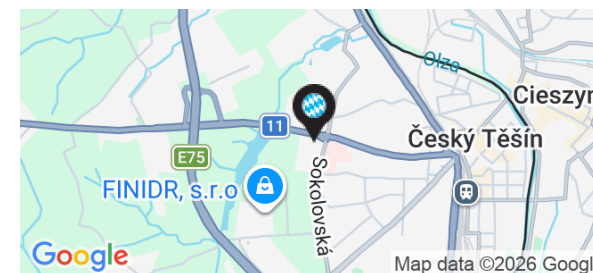
dokončení stavby: 23.11.2006

adresa:

město: Český Těšín

ulice: Ostravská

gps: 49,7468 ; 18,6083



Orientační plán

OC Český Těšín

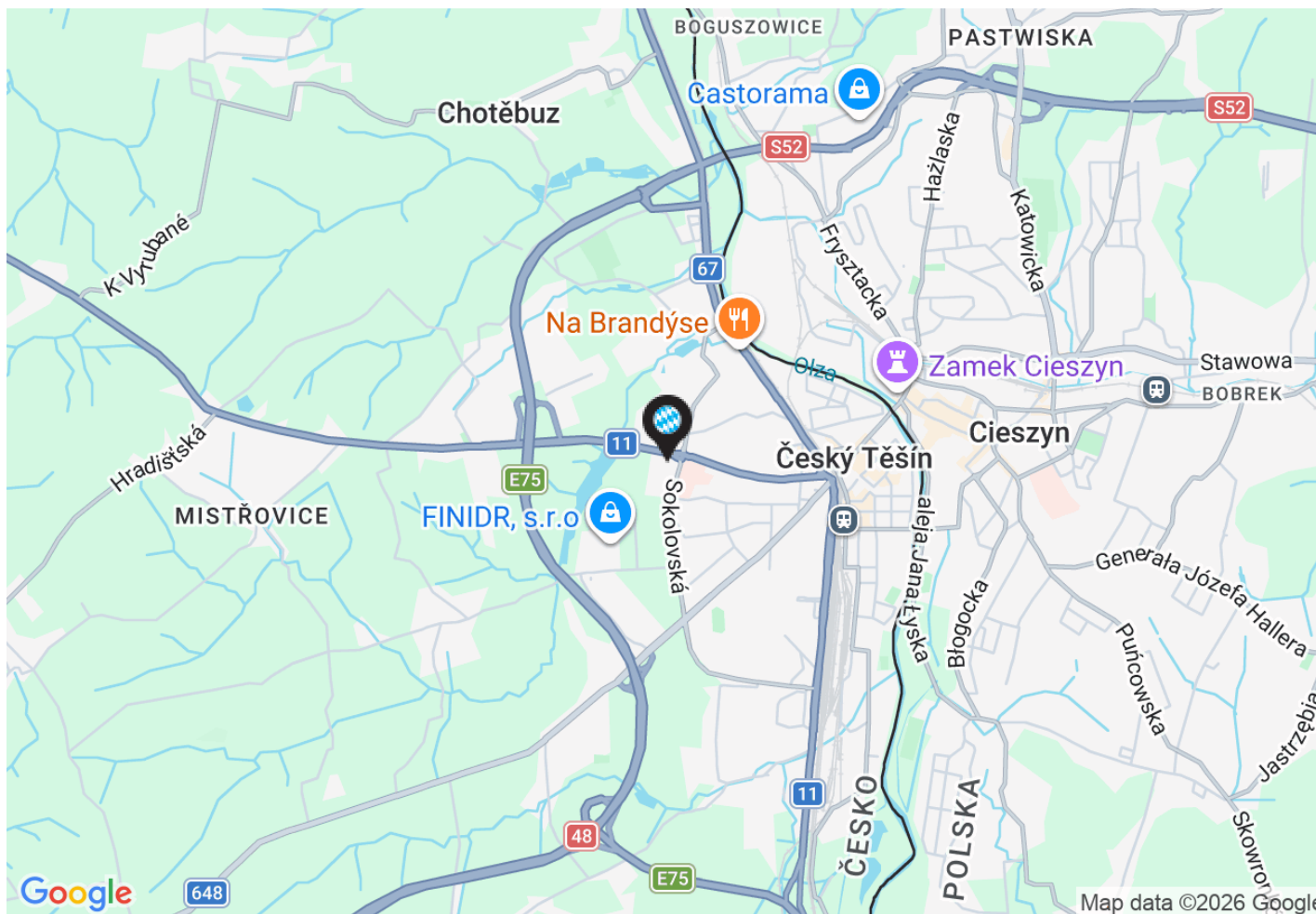
Město: Český Těšín

Ulice: Ostravská

InterCora

www.intercora.cz

Mapa - silniční



Základní údaje

potraviny: Kaufland

celková plocha centra: 6 262 m²

provozovaná plocha centra: 2 068 m²

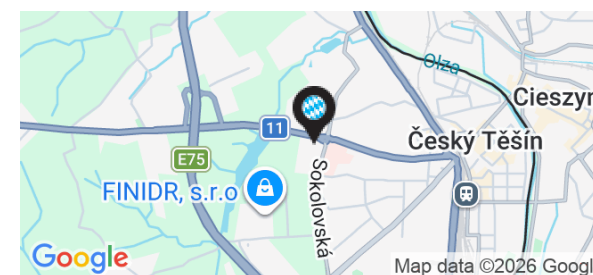
dokončení stavby: 23.11.2006

adresa:

město: Český Těšín

ulice: Ostravská

gps: 49,7468 ; 18,6083



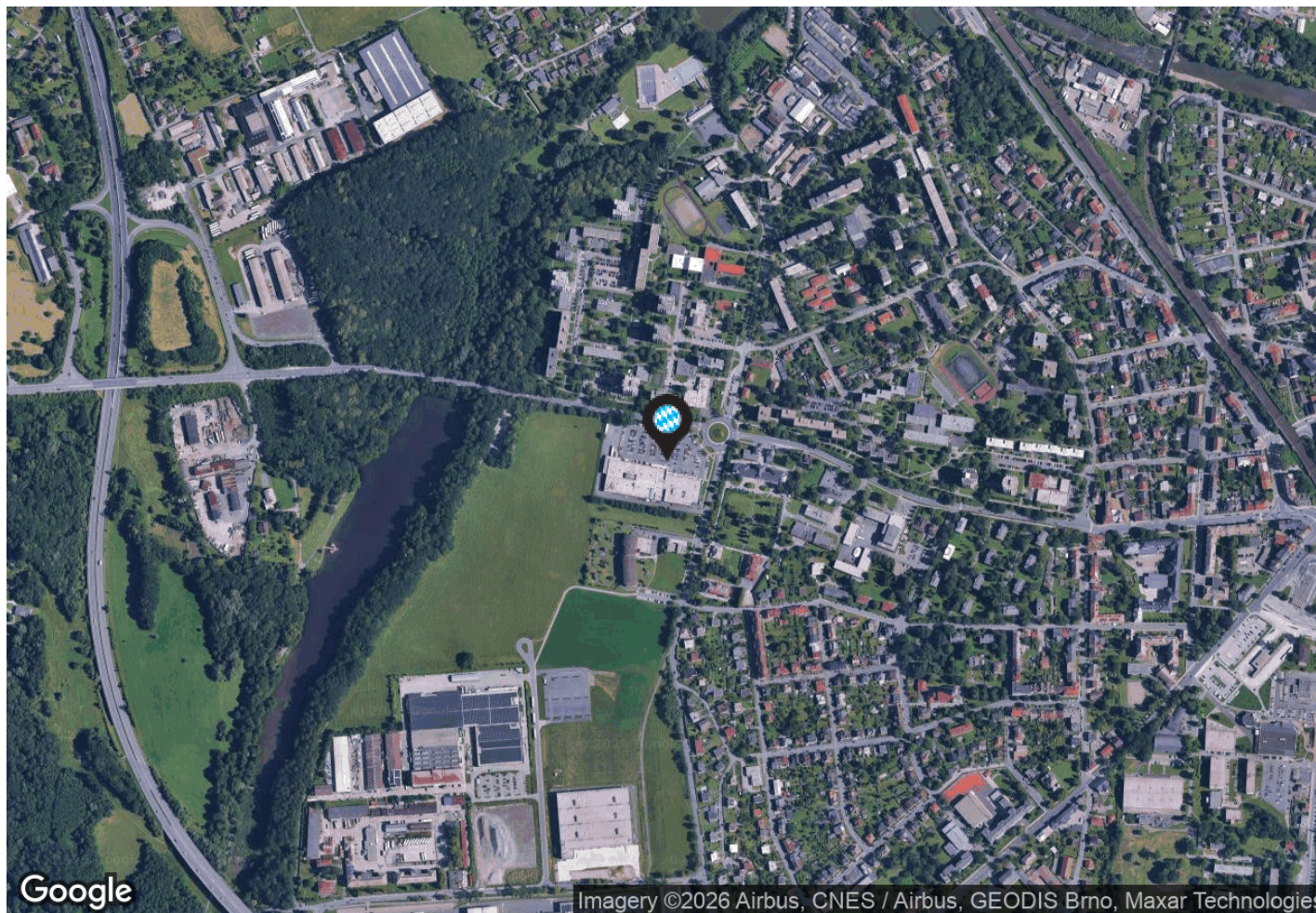
Orientační plán

OC Český Těšín

Město: Český Těšín

Ulice: Ostravská

Mapa - letecký snímek



InterCora

www.intercora.cz

Základní údaje

potraviny: Kaufland

celková plocha centra: 6 262 m²

provozovaná plocha centra: 2 068 m²

dokončení stavby: 23.11.2006

adresa:

město: Český Těšín

ulice: Ostravská

gps: 49,7468 ; 18,6083

