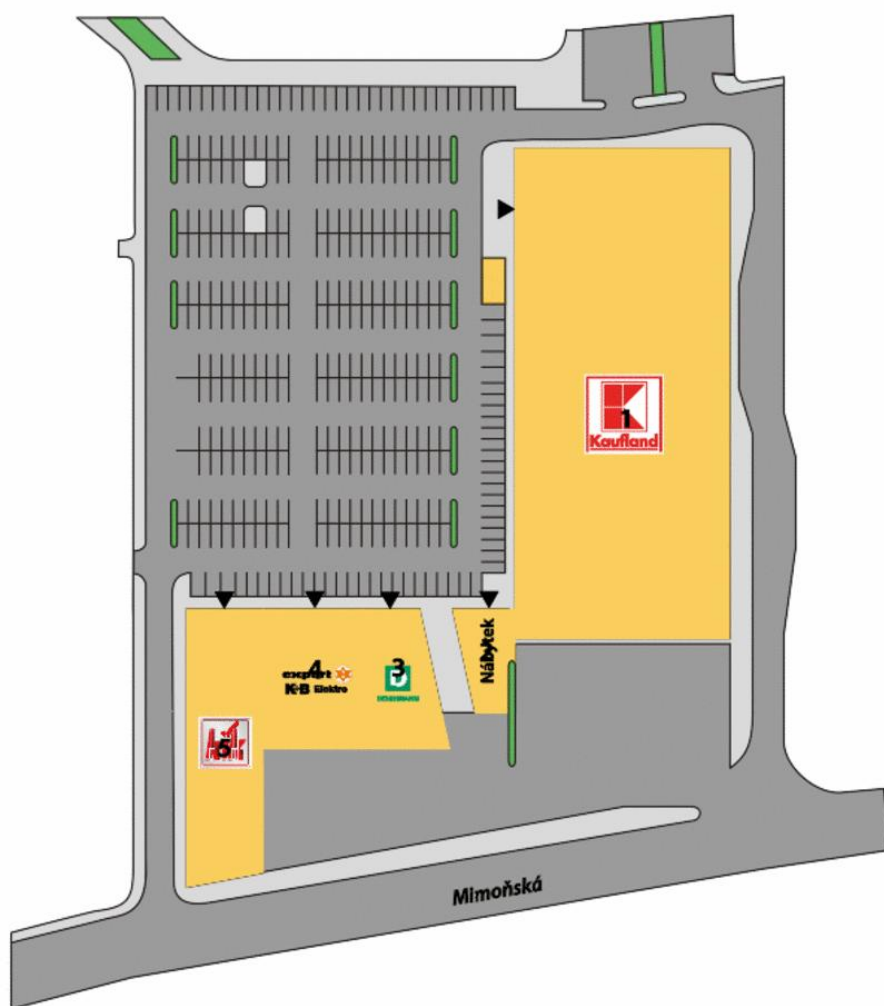


Orientační plán

OC Česká Lípa

Město: Česká Lípa

Ulice: Mimoňská



přízemí

InterCora

www.intercora.cz

Základní údaje

potraviny: Kaufland

celková plocha centra: 7 233 m²

provozovaná plocha centra: 7 233 m²

dokončení stavby: 30.8.2001

adresa:

město: Česká Lípa

ulice: Mimoňská

poč. obyvatel: 37 168

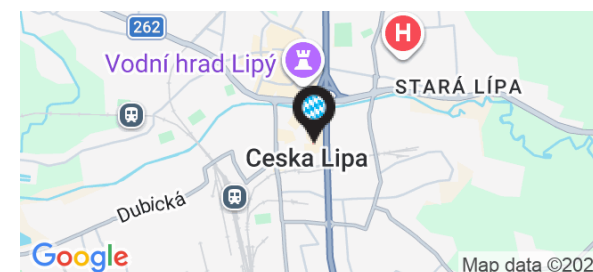
gps: 50,6806 ; 14,5404

Kontakt pronájem

Vladimír Vondřich

email: vondrich@intercora.cz

tel: +420 377 510 427



Orientační plán

OC Česká Lípa

Město: Česká Lípa

Ulice: Mimoňská

InterCora

www.intercora.cz

Nájemní prostory

ID	PLOCHA	NÁJEMCE	STAV
Přízemí			
1	4 959 m ²	Kaufland	pronajato
2	168 m ²	Lékárna Dr. Max	pronajato
3	465 m ²	Deichmann	pronajato
4	650 m ²	Datart	pronajato
5	991 m ²	KiK	pronajato

Základní údaje

potraviny: Kaufland

celková plocha centra: 7 233 m²

provozovaná plocha centra: 7 233 m²

dokončení stavby: 30.8.2001

adresa:

město: Česká Lípa

ulice: Mimoňská

poč. obyvatel: 37 168

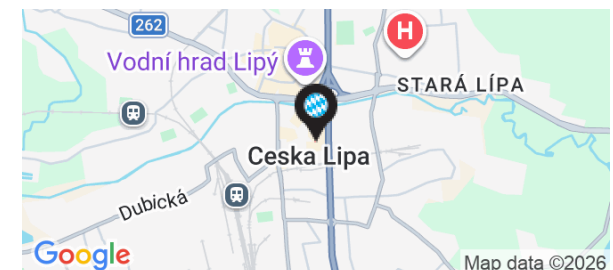
gps: 50,6806 ; 14,5404

Kontakt pronájem

Vladimír Vondřich

email: vondrich@intercora.cz

tel: +420 377 510 427



Orientační plán

OC Česká Lípa

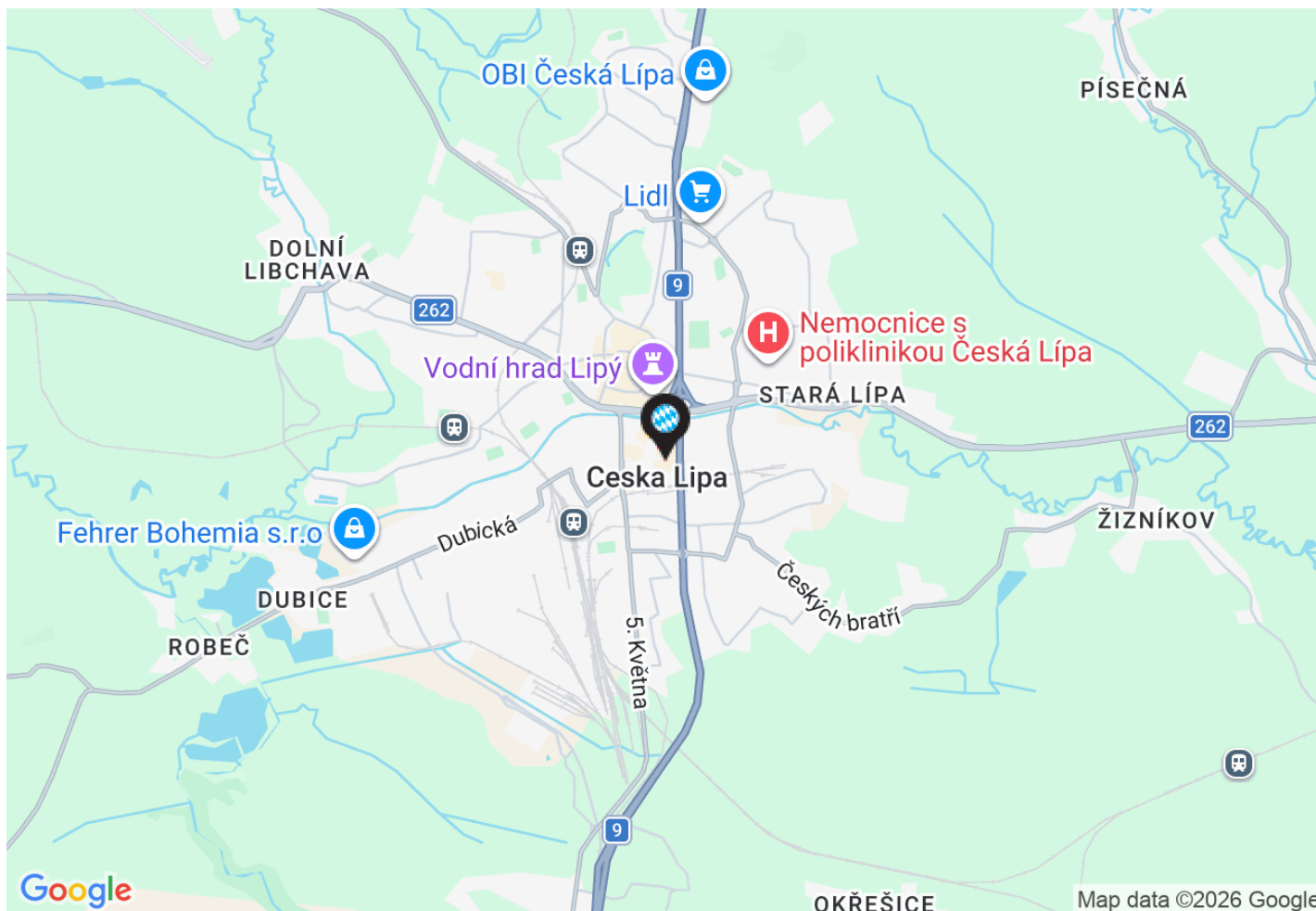
Město: Česká Lípa

Ulice: Mimoňská

InterCora

www.intercora.cz

Mapa - silniční



Základní údaje

potraviny: Kaufland

celková plocha centra: 7 233 m²

provozovaná plocha centra: 7 233 m²

dokončení stavby: 30.8.2001

adresa:

město: Česká Lípa

ulice: Mimoňská

poč. obyvatel: 37 168

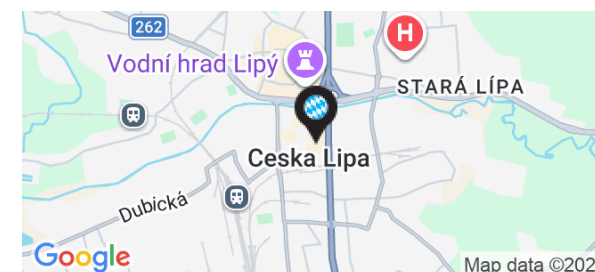
gps: 50,6806 ; 14,5404

Kontakt pronájem

Vladimír Vondřich

email: vondrich@intercora.cz

tel: +420 377 510 427



Orientační plán

OC Česká Lípa

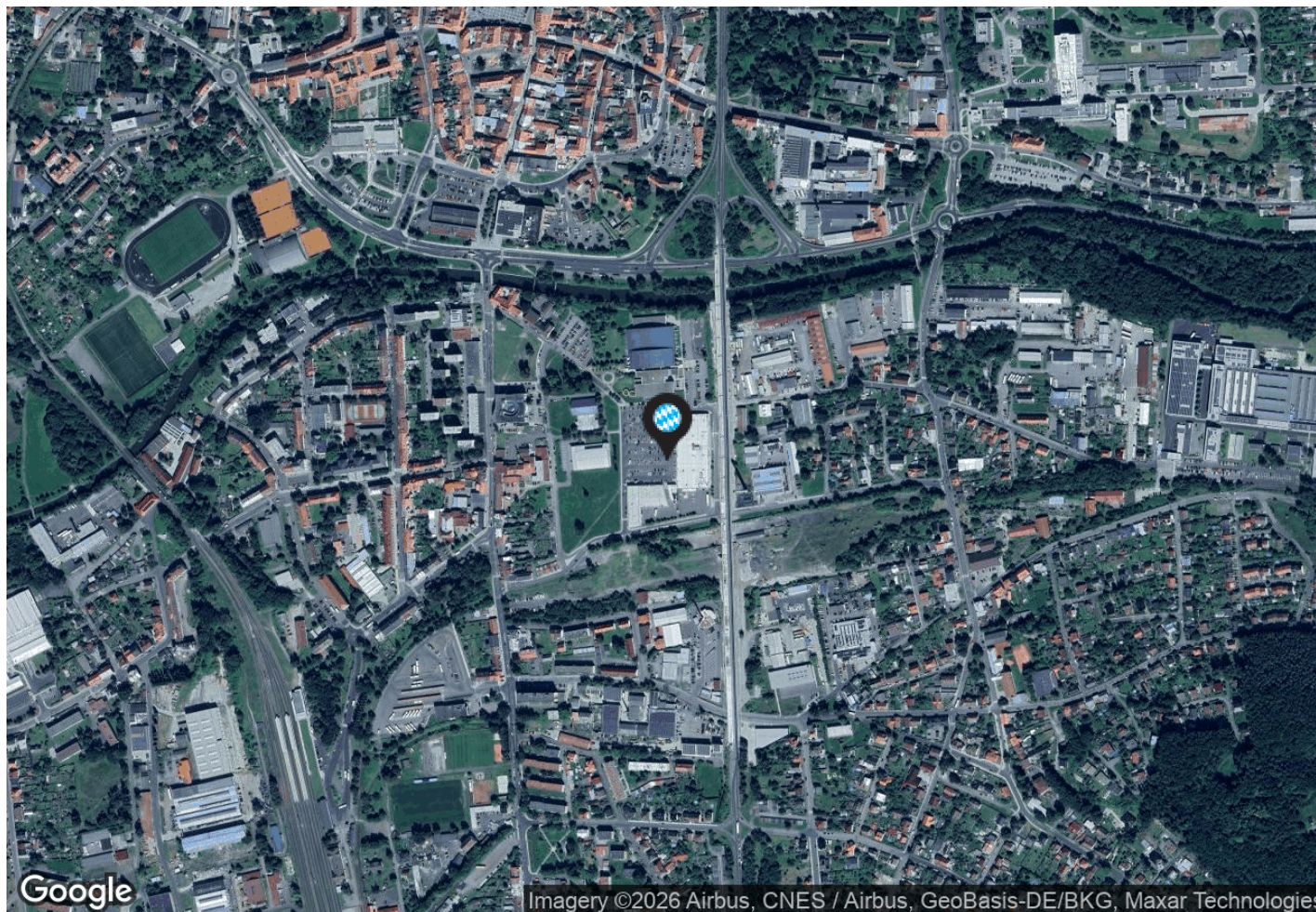
Město: Česká Lípa

Ulice: Mimoňská

InterCora

www.intercora.cz

Mapa - letecký snímek



Základní údaje

potraviny: Kaufland

celková plocha centra: 7 233 m²

provozovaná plocha centra: 7 233 m²

dokončení stavby: 30.8.2001

adresa:

město: Česká Lípa

ulice: Mimoňská

poč. obyvatel: 37 168

gps: 50,6806 ; 14,5404

Kontakt pronájem

Vladimír Vondřich

email: vondrich@intercora.cz

tel: +420 377 510 427

